

**AKTUALIZACJA ZGŁOSZENIA INSTALACJI WYTWARZAJĄCEJ POLA
ELEKTROMAGNETYCZNE
(która nie wymaga pozwolenia)**

Znak pisma /ZDE/1/43/2024

Bydgoszcz dnia 15.08.2024 r.

Imię i nazwisko wnioskodawcy

Przedsiębiorca telekomunikacyjny

Towerlink Poland sp. z o. o.

[do 12 lipca 2021 roku Polkomtel Infrastruktura sp. z o.o.]

01-211 WARSZAWA ul. MARCINA KASPRZAKA 4

Pełnomocnik

prowadzącego instalację oraz użytkownika

Starostwo Powiatowe w Kępnie

Wydział Ochrony Środowiska

Kościuszki 5, 63-600 Kępno

Danuta Grącka

Adres do korespondencji: 88-140 Zajezerze 8e

STREFA Michał Grącki

ul. Baczyńskiego 12/17, 85-822 Bydgoszcz

Tel. +48 (0) 660 041 894

biuro@laboratoriumstrefa.pl

**ZGŁOSZENIE O NIEISTOTNEJ ZMIANIE INSTALACJI WYTWARZAJĄCEJ POLA
ELEKTROMAGNETYCZNE**

dla instalacji istniejącej **stacji bazowej telefonii komórkowej:**

BT32993_KĘPNO_FO

zlokalizowanej:


ul. Obrońców Pokoju, dz. nr 2044/20

- która została wymieniona w rozporządzeniu Ministra Środowiska z dnia 2 lipca 2010 r. w sprawie rodzajów instalacji, których eksploatacja wymaga zgłoszenia (Dz. U. z 2010 r. Nr 130, poz. 880, z późn. zm.) jako instalacja, z której emisja nie wymaga pozwolenia, a której eksploatacja wymaga zgłoszenia organowi ochrony środowiska.

Informacja o danych w formularzu zgłoszeniowym zgodnie z obowiązkiem wynikającym z art.152 ust.1 i ust.7 w związku z ust.2 pkt.6 ppkt.1 lit.C ustawy z dnia 27 kwietnia 2001 r. Prawo Ochrony Środowiska (Dz. U. z 2021 r. poz. 1973, z 29.09.2021 r z późn. zm.)

Proszę o przekazywanie korespondencji elektronicznie : ePUAP/e-mail.

Proszę jednocześnie o przekazanie informacji o przyjęciu zgłoszenia lub podanie linku do strony urzędu z informacjami o zgłaszanych instalacjach wytwarzających pole elektromagnetyczne zgodnie z Art. 152b.1 i 2



.....
(podpis wnioskodawcy)

Załączniki (zaznaczyć te, które zostały dołączone do wniosku):

1. formularz z parametrami instalacji wytwarzających pola elektromagnetyczne,
2. opłata za pełnomocnictwo
3. pełnomocnictwo potwierdzone notarialnie
4. wyniki PEM

**DANE zgodne z Art. 152. ust.2 POŚ:
do ZGŁOSZENIA NIEISTOTNEJ ZMIANY INSTALACJI WYTWARZAJĄCYCH
POLA ELEKTROMAGNETYCZNE
– STAN PO ZMIANACH**

Nazwa i adres organu ochrony środowiska właściwego do przyjęcia zgłoszenia:

Starostwo Powiatowe w Kępnie

Wydział Ochrony Środowiska

Kościuszki 5, 63-600 Kępno

1. Oznaczenie prowadzącego instalację, jego adres zamieszkania lub siedziby:

Towerlink Poland sp. z o. o. [do 12 lipca 2021 roku Polkomtel Infrastruktura sp. z o.o.]
01-211 WARSZAWA ul. MARCINA KASPRZAKA 4

2. Adres zakładu, na którego terenie prowadzona jest eksploatacja instalacji:

ul. Obrońców Pokoju, dz. nr 2044/20

Nazwa instalacji zgodna z nazewnictwem stosowanym przez prowadzącego instalację:

Stacja bazowa – BT32993_KEPNO_FO

3. Rodzaj i zakres prowadzonej działalności, w tym wielkość produkcji lub wielkość świadczonych usług:

Usługi telekomunikacyjne, bez produkcji. Stacja bazowa telefonii komórkowej przeznaczona do świadczenia usług telekomunikacyjnych dla ok. 2100 użytkowników na obszarze o promieniu ok. 5000m od stacji.

4. Czas funkcjonowania instalacji (dni tygodnia i godziny)

7 dni w tygodniu, 24 h na dobę.

5. Wielkość i rodzaj emisji

Antena	Zakres pracy instalacji	Wysokość środków el. anten	Równoważna moc promieniowania izotropowo	Zakresy azymutów i kątów pochylenia osi głównych wiązek promieniowania				
				Azymut		Tilt zakres regulacji		
Lp	[MHz]	[m n.p.t.]	[W]	mechaniczny	elektryczny	Tilt mech [°]	Tilt el. min. [°]	Tilt el. max [°]
1	1800	41	3877	50	50	0	0	6
	900		5583	50	50	0	0	6
2	2100	41	1387	50	50	0	0	6
3	2600	32	4379	50	50	0	2	7
4	2600	37,6	12182	50	50	0	2	7
5	420	44	791	50	50	0	0	16

6	1800	41	3877	170	170	0	0	6
	900		5583	170	170	0	0	6
7	2100	41	1387	170	170	0	0	6
8	2600	32	4379	170	170	0	2	7
9	2600	37,6	12182	170	170	0	2	7
10	420	44	791	170	170	0	0	16
11	1800	41	3877	300	300	0	0	6
	900		6513	300	300	0	0	6
12	2100	41	1387	300	300	0	0	6
13	2600	32	4379	300	300	0	2	7
14	2600	37,6	12182	300	300	0	2	7
15	420	44	791	300	300	0	0	16
16	23	51,5	389,0	132	-	-	-	-
17	23000/80000	64,5	457,1/4466,8	169	-	-	-	-
18	80000	64,5	1148,2	174	-	-	-	-
19	80000	51	5623,4	181	-	-	-	-
20	23000	51,5	208,9	278	-	-	-	-
21	80000	51,5	7079,5	278	-	-	-	-
22	38000	68	11,2	325	-	-	-	-
23	80000	51,5	1174,9	17	wyłączona			
24	80000	51,5	562,3	17	wyłączona			

Wysokość anten podana a dokładnością $\pm 0,5$ m

6. Opis stosowanych metod ograniczania wielkości emisji;

Zastosowano wszelkie rozwiązania techniczne i technologiczne aby wartości normatywne promieniowania elektromagnetycznego w miejscach dostępnych dla ludności były dotrzymane:

m.in.

- wybór lokalizacji i azymutów anten w sposób zapewniający, że instalacja nie należy do grupy mogących znacząco oddziaływać na środowisko;
- automatyczne ograniczanie mocy wyjściowej – nadajnik pracuje z najniższą możliwą mocą niezbędną do realizacji połączenia;
- wykonanie sprawdzających pomiarów PEM dla celów ochrony środowiska

7. Informację, czy stopień ograniczania wielkości emisji jest zgodny z obowiązującymi przepisami;

TAK

8. (Uchylony)

9. Sprawozdanie z wykonanych pomiarów poziomów pól elektromagnetycznych, o których mowa w art. 122a ust. 1 pkt 1.

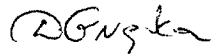
– w załączeniu do ZDE

Miejscowość, data:

Bydgoszcz, 15.08.2024 r.

Imię i nazwisko osoby reprezentującej prowadzącego instalację:

Danuta Grącka (STREFA)



Podpis



AB 1709



STREFA MICHAŁ GRĄCKI
85-822 Bydgoszcz ul. Baczyńskiego 12/17

tel.+48 536 981 387

biuro@laboratoriumstrefa.pl



Miejsce i data wydania sprawozdania: Bydgoszcz, 14.08.2024.

SPRAWOZDANIE Z BADAŃ
Z POMIARÓW SZEROKOPASMOWYCH PROMIENIOWANIA ELEKTROMAGNETYCZNEGO
DLA CELÓW OCHRONY ŚRODOWISKA

NR 1 /43/ OS/2024

RODZAJ INSTALACJI	Instalacja radiokomunikacyjna
KOD OBIEKTU	BT32993 KEPNO
MIEJSCE INSTALACJI	Anteny – na wieży antenowej Urządzenia – w kontenerze
DATA WYKONANIA POMIARÓW	14.08.2024
Data poinformowania o pomiarach	09.08.2024
PROWADZĄCY	Towerlink Poland sp. z o. o.
INSTALACJĘ	01-211 WARSZAWA ul. MARCINA KASPRZAKA 4
ADRES	ul. Obrońców Pokoju, dz. nr 2044/20
GMINA	Kępno
POWIAT	pow. kępiński
WOJEWÓDZTWO	woj. wielkopolskie

OSOBA AUTORYZUJĄCA WYNIKI BADAŃ - Kierownik techniczny: Danuta Grącka

STREFA MICHAŁ GRĄCKI
ul. Baczyńskiego 12/17, 85-822 Bydgoszcz
NIP 9532396865 • REGON 364750041

I. INFORMACJE OGÓLNE

1. Instytucja wykonująca pomiary:
STREFA MICHAŁ GRĄCKI, 85-822 Bydgoszcz ul. Baczyńskiego 12/17
Osoby wykonujące pomiary: Michał Grącki
2. Zleceniodawca –
nazwa: ECS Oddział w Poznaniu
adres: ul. Starołęcka 7, 61-361 Poznań
3. Inwestor:
nazwa: Towerlink Poland sp. z o. o.
adres: 01-211 WARSZAWA ul. MARCINA KASPRZAKA 4
4. Metodyka pomiarów:
OBWIESZCZENIE MINISTRA KLIMATU I Ś RODOWISKA z dnia 21 listopada 2022 r.
w sprawie ogłoszenia jednolitego tekstu rozporządzenia Ministra Klimatu w sprawie sposobów sprawdzania dotrzymania dopuszczalnych poziomów pól elektromagnetycznych w środowisku (Dz.U. z 2022 poz.2630 z 15.12.2022 r.)
(jednolity tekst rozporządzenia Ministra Klimatu z dnia 17 lutego 2020 r. w sprawie sposobów sprawdzania dotrzymania dopuszczalnych poziomów pól elektromagnetycznych w środowisku (Dz. U. poz. 258), z uwzględnieniem zmian wprowadzonych rozporządzeniem Ministra Klimatu i Środowiska z dnia 6 maja 2022 r. zmieniającym rozporządzenie w sprawie sposobów sprawdzania dotrzymania dopuszczalnych poziomów pól elektromagnetycznych w środowisku (Dz. U. poz. 1121).
5. Odstępstwa:
- brak
6. Ograniczenia i uwarunkowania metody badawczej:
Uwaga: wyniki pomiarów zawarte w niniejszym sprawozdaniu dotyczą wszystkich instalacji telefonii komórkowych znajdujących się w otoczeniu obiektu
7. Podstawa prawna wykonania pomiarów:
 - a) OBWIESZCZENIE MINISTRA KLIMATU I Ś RODOWISKA z dnia 21 listopada 2022 r.
w sprawie ogłoszenia jednolitego tekstu rozporządzenia Ministra Klimatu w sprawie sposobów sprawdzania dotrzymania dopuszczalnych poziomów pól elektromagnetycznych w środowisku (Dz.U. z 2022 poz.2630 z 15.12.2022 r.)
(jednolity tekst rozporządzenia Ministra Klimatu z dnia 17 lutego 2020 r. w sprawie sposobów sprawdzania dotrzymania dopuszczalnych poziomów pól elektromagnetycznych w środowisku (Dz. U. poz. 258), z uwzględnieniem zmian wprowadzonych rozporządzeniem Ministra Klimatu i Środowiska z dnia 6 maja 2022 r. zmieniającym rozporządzenie w sprawie sposobów sprawdzania dotrzymania dopuszczalnych poziomów pól elektromagnetycznych w środowisku (Dz. U. poz. 1121).
 - b) Rozporządzenie Ministra Zdrowia z dnia 17 grudnia 2019 r. w sprawie dopuszczalnych poziomów pól elektromagnetycznych w środowisku (Dz.U. z 2019 poz.2448 z 19.12.2019 r.)
Ustawa z dnia 27 kwietnia 2001 roku Prawo ochrony środowiska (t.j. Dz.U. z 2021 poz 1973 z 29.10.2021 r. z z późn. zm.)
 - c) Zlecenie na wykonanie pomiarów 1/2024.
8. Przedstawiciel zleceniodawcy udzielający informacji o parametrach pracy źródeł –
Inżynierowie ds. Planowania Sieci Radiowej i Radiolinii, imię nazwisko w zapisach wewnętrznych.
9. Wyniki zamieszczone w sprawozdaniu odnoszą się wyłącznie do badanych obiektów.
10. Zleceniodawca ma możliwość złożenia pisemnej skargi /reklamacji na działalność Laboratorium w terminie 14 dni od daty otrzymania sprawozdania.

II.DANE DOSTARCZONE PRZEZ KLIENTA - OPIS ZRÓDEŁ PÓL

Wykaz zmierzonych urządzeń:

Parametry systemu nadawczo-odbiorczego:

Nr anteny	Typ anteny	Producent	Zakres pracy instalacji	Wysokość środków el. anten	Równoważna moc promieniowania izotropowo	Azymut		Zakresy kątów pochylenia osi głównych wiązek promieniowania Tilt zakres regulacji			
			[MHz]	[m n.p.t.]	EIRP w paśmie [W]	mechaniczny	elektryczny	Tilt mech [°]	Tilt el. min. [°]	Tilt el. max [°]	Tilt pomiaru [°]
1	742266	Kathrein	1800	41	3877	50	50	0	0	6	4,5
			900		5583	50	50	0	0	6	4,5
2	742266v02	Kathrein	2100	41	1387	50	50	0	0	6	4,5
3	80010621v02	Kathrein	2600	32	4379	50	50	0	2	7	4,5
4	80010621v02	Kathrein	2600	37,6	12182	50	50	0	2	7	4,5
5	B-65B-R1vB	CommScope	420	44	791	50	50	0	0	16	4,5
6	742266	Kathrein	1800	41	3877	170	170	0	0	6	4,5
			900		5583	170	170	0	0	6	4,5
7	742266v02	Kathrein	2100	41	1387	170	170	0	0	6	4,5
8	80010621v02	Kathrein	2600	32	4379	170	170	0	2	7	4,5
9	80010621v02	Kathrein	2600	37,6	12182	170	170	0	2	7	4,5
10	B-65B-R1vB	CommScope	420	44	791	170	170	0	0	16	4,5
11	742266	Kathrein	1800	41	3877	300	300	0	0	6	4,5
			900		6513	300	300	0	0	6	4,5
12	742266v02	Kathrein	2100	41	1387	300	300	0	0	6	4,5
13	80010621v02	Kathrein	2600	32	4379	300	300	0	2	7	4,5
14	80010621v02	Kathrein	2600	37,6	12182	300	300	0	2	7	4,5
15	B-65B-R1vB	CommScope	420	44	791	300	300	0	0	16	4,5

Parametry radiolinii:

Numer anteny	Typ anteny	Producent	Zakres pracy instalacji	Wysokość środków el. anten	Równoważna moc promieniowania izotropowo	Azymut	Średnica
					EIRP w paśmie		
					[W]		
			[GHz]	[m n.p.t.]		[°]	[m]
1	RLA(1)20-06	nd	23	51,5	389,0	132	0,6
2	RLA(1)DB2080-06	nd	23/80	64,5	457,1/4466,8	169	0,6
3	RLA(1)80-03	nd	80	64,5	1148,2	174	0,3
4	RLA(1)80-06	nd	80	51	5623,4	181	0,6
5	RLA(1)20-03	nd	23	51,5	208,9	278	0,3
6	RLA(1)80-06	nd	80	51,5	7079,5	278	0,6
7	RLA(1)30-03	nd	38	68	11,2	325	0,3
8	RLA(1)80-03	nd	80	51,5	1174,9	17	wyłączona
9	RLA(1)80-03	nd	80	51,5	562,3	17	wyłączona

Wymagania zgodne z pkt.7 załącznika do Obwieszczenia Ministra Klimatu i Środowiska z dnia 21 listopada 2022 r. w sprawie ogłoszenia jednolitego tekstu rozporządzenia Ministra Klimatu w sprawie sposobów sprawdzania dotrzymania dopuszczalnych poziomów pól elektromagnetycznych w środowisku (Dz.U. z 2022 poz.2630 z 15.12.2022 r.) dla pomiarów szerokopasmowych są uwzględnione tak, że pomiary wykonywane są podczas typowej pracy wszystkich urządzeń stacji wytwarzających pola elektromagnetyczne

Pomiary wykonano w godzinach		wskazany w nowelizacji rozporządzenia współczynnik pomiarowy dla pomiarów szerokopasmowych pp
rozpoczęcia pomiarów	zakończenia pomiarów	
12:00	14:00	pp = 1

2. Na badanym obiekcie BT32993 KEPNO nie występują źródła pola-EM innych użytkowników z zakresu częstotliwości wykonywanych pomiarów oraz nie występują źródła spoza zakresu pomiarowego miernika .

Na kierunku ok. 290⁰ w odległości ok. 80 m znajduje się stacja bazowa innych operatorów.

Wymagania zgodne z pkt.10 załącznika do Obwieszczenia Ministra Klimatu i Środowiska z dnia 21 listopada 2022 r. w sprawie ogłoszenia jednolitego tekstu rozporządzenia Ministra Klimatu w sprawie sposobów sprawdzania dotrzymania dopuszczalnych poziomów pól elektromagnetycznych w środowisku (Dz.U. z 2022 poz.2630 z 15.12.2022 r.) są uwzględnione tak, że pracę wszystkich instalacji emitujących pola elektromagnetyczne w mierzonym zakresie częstotliwości potwierdza się za pomocą analizatora widma SRM3006.

III OPIS WYKONANIA POMIARÓW

1. Sposób identyfikacji widma pola elektromagnetycznego:

Widmo pola elektromagnetycznego zidentyfikowano na podstawie dostarczonych przez zleceniodawcę danych technicznych urządzeń oraz pomiarów analizatorem SRM3006.

2. Wykaz użytych przyrządów pomiarowych

Lp.	Nazwa urządzenia	Numer Miernika	Świadectwo wzorcowania
1.	Narda 520 z sondą EF-9091	C-0281 A-0081	LWiMP/W/023/24
2.	Narda SRM-3006	3006/01 K-0034 ,3501/03 K-1165 i PB2040 nr 0122	LWiMP/P/002/22

Przyrządy pomiarowe Narda 520 i SRM3006 podlegają sprawdzaniom pośrednim i okresowym według procedury zawartej w Instrukcji użytkownika IU-NBM-520 wyd.1 z 20.12.2018.

3. Warunki środowiskowe podczas wykonania pomiarów zgodnie z pkt.4 rozporządzenia:

Godzina		Opady atmosferyczne	Temperatura [C]		Wilgotność [%]	
rozpoczęcia pomiarów	zakończenia pomiarów		Minimalna	Maksymalna	Minimalna	Maksymalna
12:00	14:00	Brak	Spełnia wymagania*	Spełnia wymagania*	Spełnia wymagania*	Spełnia wymagania*

* specyfikacja techniczna miernika: temperatura większa od -10°C , brak ciągłych opadów

4. Warunki pracy urządzeń nadawczych zgodne z wymaganiami wskazanymi w pkt. 9 załącznika do Obwieszczenia Ministra Klimatu i Środowiska z dnia 21 listopada 2022 r. w sprawie ogłoszenia jednolitego tekstu rozporządzenia Ministra Klimatu w sprawie sposobów sprawdzania dotrzymania dopuszczalnych poziomów pól elektromagnetycznych w środowisku (Dz.U. z 2022 poz.2630 z 15.12.2022 r.)

5. Pomiary wykonano w tych miejscach, w których na podstawie uprzednio przeprowadzonych obliczeń, stwierdzono występowanie pól elektromagnetycznych o poziomach zbliżonych do poziomów dopuszczalnych.

Główne kierunki pomiarowe ustalono wzdłuż:

- kierunków maksymalnego zasięgu emisji pól elektromagnetycznych

Pomocnicze kierunki ustalono, uwzględniając charakterystyki techniczne instalacji, na:

- drogach i ścieżkach prowadzących do budynków mieszkalnych
- w miejscach dostępnych dla ludności (w tym w budynkach mieszkalnych i innego przeznaczenia)

Ponadto na kierunkach zbliżonych do azymutów anten sektorowych badanej instalacji pomiary wykonuje się w punktach, przy czym ostatni punkt mieści się w odległości nie mniejszej niż odległość dla której, na podstawie uprzednio przeprowadzonych obliczeń, stwierdzono w miejscach dostępnych dla ludności występowanie pól elektromagnetycznych o najwyższym poziomie, które pochodzą z badanej instalacji;

Piony pomiarowe przedstawiono na załączonym szkicu sytuacyjnym.

W tabeli wyników podano ich współrzędne geograficzne (z wyłączeniem pionów pomiarowych zlokalizowanych wewnątrz pomieszczeń)

6. Pomiary wykonano w miejscach dostępnych , w sposób umożliwiający wyznaczenie miejsc występowania pól elektromagnetycznych o poziomach dopuszczalnych a w przypadku stwierdzenia wartości granicznych , wyznaczenia granic obszarów ograniczonego użytkowania.

7. Za wynik pomiaru przyjęto zgodnie z w pkt 25 dla pomiarów szerokopasmowych:

- wariant a)

maksymalną z otrzymanych wartości chwilowej natężenia pola elektrycznego, jeżeli wartość ta spełnia warunki podane w rozporządzeniu (pkt.11 Dz.U. z 2022 poz.2630 z 15.12.2022 r.), w zakresie 0,1 GHz do 90 GHz występującą w punktach pomiarowych położonych na wysokości od 0,3 m do 2,0 m nad powierzchnią podłoża (wzdłuż pionu pomiarowego).

- wariant b)

pomiary selektywne, jest wówczas gdy otrzymywane wartości mierzonego pola wraz z niepewnością przekroczą 70% najniższej dopuszczalnej wartości (wyniki pomiarów selektywnych zamieszczone są w odrębnym sprawozdaniu stanowiącym część drugą niniejszego sprawozdania i stanowią komplet z wynikami szerokopasmowymi.)

8.Wszystkie informacje wymagane przez klienta są uzgodnione w wyniku przeglądu zlecenia.

Klient nie wskazał dodatkowych pionów pomiarowych.

IV. ZESTAWIENIE WYNIKÓW POMIARÓW SZEROKOPASMOWYCH

NA KIERUNKU PROMIENIOWANIA ANTEN SEKTOROWYCH

- dla średniego pochylenia wiązki:

Tabela nr 1A wariant a

– na kierunku promieniowania anten (piony pomiarowe zaznaczone szkicu)

nr pionu pomiarowego	miejsce wykonania pomiarów współrzędne geograficzne WGS84		wysokość pomiarowa	Największa maksymalna zmierzona wielkość zmierzonej wartości chwilowej natężenia pola elektrycznego	Wartość natężenia pola elektrycznego po uwzględnieniu rozszerzonej niepewności pomiarowa U	Przekroczenie 60 % wartości dopuszczalnej 28 V/m wynoszącej 16,8 V/m
	szerokość	długość				
(1)	(2)		[m]	E [V/m]	E[V/m]	(6)
			(3)	(4)	(5) = 4 + U	
1.	51.274881	17.992467	2	1,5	2,3	NIE
2.	51.275654	17.994020	2	1	1,6	NIE
3.	51.276816	17.996240	2	1,4	2,2	NIE
4.	51.274567	17.992333	2	1,2	1,9	NIE
5.	51.273795	17.992563	2	1	1,6	NIE
6.	51.272874	17.992810	2	0,8	1,2	NIE
7.	51.271602	17.993176	2	0,8	1,2	NIE
8.	51.274786	17.992162	2	1,4	2,2	NIE
9.	51.275050	17.991436	2	1,2	1,9	NIE
10.	51.275631	17.989898	2	1	1,6	NIE
11.	51.275981	17.989008	2	0,8	1,2	NIE
12.	51.276410	17.987851	2	0,8	1,2	NIE

Tabela nr 1B wariant a - dla średniego pochylenia wiązki

– w lokalach, balkonach, tarasach (pomocnicze piony pomiarowe zaznaczone na szkicu)

nr pionu pomiarowego	miejsce wykonania pomiarów w zabudowie	Wysokość pomiarowa	Największa maksymalna zmierzona wielkość zmierzonej wartości natężenia pola elektrycznego	Wartość natężenia pola elektrycznego po uwzględnieniu rozszerzonej niepewności pomiarowa U	Przekroczenie 60 % wartości dopuszczalnej 28 V/m wynoszącej 16,8 V/m
	adres	[m]	E [V/m]	E[V/m]	
(1)	(2)	(3)	(4)	(5) = 4 + U	(6)
A.	Ul. Bractwa Kurkowego 10/42, 4 piętro , balkon	2	2,1	3,3	NIE
B.	Ul. Wiosny Ludów 27, 4 piętro, okno	2	1,2	1,9	NIE
C.	Ul. Obrońców Pokoju 25, schody, w wejściu	2	0,8	1,2	NIE
D.	Ul. Obrońców Pokoju 29e, w wejściu	2	0,8	1,2	NIE
E.	Ul. Piłsudskiego 7p, w wejściu	2	0,8	1,2	NIE
F.	Ul. Bractwa Kurkowego 5/9, 2 piętro, okno	2	2,1	3,3	NIE
G.	Ul. Bractwa Kurkowego 5c/24, 2 piętro, balkon	2	1,7	2,7	NIE
H.	Ul. Kwiatowa 2, w wejściu	2	0,9	1,4	NIE
I.	Ul. Obrońców Pokoju 19, 1 piętro, okno	2	1,2	1,9	NIE

Niepewność standardowa pomiaru E_{uc} wynosi 27,8 %

Niepewność rozszerzona U przy poziomie ufności 95 % i współczynniku rozszerzenia $k=2$ wynosi $2 \cdot u_c$ tj. 55,6 %

Dla zmierzonych wartości poniżej 0,8 V/m niepewność standardowa pomiaru E_{uc} wynosi 32,5 %

Niepewność rozszerzona U przy poziomie ufności 95 % i współczynniku rozszerzenia $k=2$ wynosi $2 \cdot u_c$ tj. 65,1 %

Jeżeli w kolumnie nr (6) jest NIE to nie wykonuje się pomiarów dla min i max. ustawienia pochylenia anten (tiltu)

SPRAWDZENIA DOTRZYMANIA DOPUSZCZALNYCH POZIOMÓW

PÓL ELEKTROMAGNETYCZNYCH W ŚRODOWISKU:

Tabela nr 2A - wariant a – na poziomie terenu (piony pomiarowe zaznaczone na szkicu)

nr pionu pomiarowego	miejsce wykonania pomiarów Współrzędne geograficzne WGS84		wysokość pomiarowa	Największa maksymalna zmierzona wielkość zmierzonej wartości natężenia pola elektrycznego	Wartość natężenia pola elektrycznego po uwzględnieniu rozszerzonej niepewności pomiarowa U	obliczona wartość natężenia składowej magnetycznej $E/H=377$	wartości wskaźnikowe dla granicy	
	Szerokość	długość					WME	WMH
(1)	(2)	(3)	(4)	(5) = 4 + U	(6)	(7)		
1.	51.274881	17.992467	2	1,5	2,3	0,006	0,08	0,08
2.	51.275654	17.994020	2	1,0	1,6	0,004	0,06	0,06
3.	51.276816	17.996240	2	1,4	2,2	0,006	0,08	0,08
4.	51.274567	17.992333	2	1,2	1,9	0,005	0,07	0,07
5.	51.273795	17.992563	2	1,0	1,6	0,004	0,06	0,06
6.	51.272874	17.992810	2	0,8	1,2	0,003	0,04	0,04
7.	51.271602	17.993176	2	0,8	1,2	0,003	0,04	0,04
8.	51.274786	17.992162	2	1,4	2,2	0,006	0,08	0,08

9.	51.275050	17.991436	2	1,2	1,9	0,005	0,07	0,07
10.	51.275631	17.989898	2	1,0	1,6	0,004	0,06	0,06
11.	51.275981	17.989008	2	0,8	1,2	0,003	0,04	0,04
12.	51.276410	17.987851	2	0,8	1,2	0,003	0,04	0,04
13.	51.274863	17.992135	2	1,2	1,9	0,005	0,07	0,07
14.	51.275946	17.990947	2	1,0	1,6	0,004	0,06	0,06
15.	51.276415	17.990248	2	1,2	1,9	0,005	0,07	0,07
16.	51.275934	17.992515	2	1,0	1,6	0,004	0,06	0,06
17.	51.275258	17.992552	2	1,4	2,2	0,006	0,08	0,08
18.	51.275910	17.992857	2	0,8	1,2	0,003	0,04	0,04
19.	51.276981	17.994171	2	1,5	2,3	0,006	0,08	0,08
20.	51.275638	17.995182	2	1,0	1,6	0,004	0,06	0,06
21.	51.274682	17.994169	2	1,3	2,0	0,005	0,07	0,07
22.	51.274506	17.992715	2	1,0	1,6	0,004	0,06	0,06
23.	51.273888	17.993850	2	1,1	1,7	0,005	0,06	0,06
24.	51.273126	17.994071	2	1,0	1,6	0,004	0,06	0,06
25.	51.272269	17.992408	2	0,8	1,2	0,003	0,04	0,04
26.	51.273042	17.991243	2	0,8	1,2	0,003	0,04	0,04
27.	51.273647	17.992233	2	0,9	1,4	0,004	0,05	0,05
28.	51.274403	17.991086	2	0,8	1,2	0,003	0,04	0,04
29.	51.273850	17.990381	2	0,8	1,2	0,003	0,04	0,04
30.	51.274970	17.990014	2	1,0	1,6	0,004	0,06	0,06
31.	51.274296	17.989055	2	0,8	1,2	0,003	0,04	0,04

Tabela nr 2B wariant a - sprawdzenia dotrzymania dopuszczalnych poziomów pól elektromagnetycznych w środowisku – w lokalach, balkonach, tarasach (pomocnicze pionu pomiarowe zaznaczone na szkicu)

nr pionu pomiarowego	miejsce wykonania pomiarów w zabudowie	wysokość pomiarowa	Największa maksymalna zmierzona wielkość zmierzonej wartości chwilowej natężenia pola elektrycznego	Wartość natężenia pola elektrycznego po uwzględnieniu rozszerzonej niepewności pomiarowa U	obliczona wartość natężenia składowej magnetycznej E/H=377	wartości wskaźnikowe dla granicy	
						min(MEgr) wynoszącej 28V/m	min(MHgr) wynoszącej 0,07 [A/m]
(1)	adres	[m]	E[V/m]	E [V/m]	H [A/m]	WME	E[V/m]
	(2)	(3)	(4)	(5) = 4 + U	(6)	(7)	
A.	Ul. Bractwa Kurkowego 10/42, 4 piętro , balkon	2	2,1	3,3	0,009	0,12	0,12
B.	Ul. Wiosny Ludów 27, 4 piętro, okno	2	1,2	1,9	0,005	0,07	0,07
C.	Ul. Obrońców Pokoju 25, schody, w wejściu	2	0,8	1,2	0,003	0,04	0,04
D.	Ul. Obrońców Pokoju 29e, w wejściu	2	0,8	1,2	0,003	0,04	0,04
E.	Ul. Piłsudskiego 7p, w wejściu	2	0,8	1,2	0,003	0,04	0,04

F.	Ul. Bractwa Kurkowego 5/9, 2 piętro, okno	2	2,1	3,3	0,009	0,12	0,12
G.	Ul. Bractwa Kurkowego 5c/24, 2 piętro, balkon	2	1,7	2,7	0,007	0,09	0,10
H.	Ul. Kwiatowa 2, w wejściu	2	0,9	1,4	0,004	0,05	0,05
I.	Ul. Obrońców Pokoju 19, 1 piętro, okno	2	1,2	1,9	0,005	0,07	0,07

Niepewność standardowa pomiaru E u_c wynosi 27,8 %

Niepewność rozszerzona U przy poziomie ufności 95 % i współczynniku rozszerzenia $k=2$ wynosi $2 \cdot u_c$ tj. 55,6 %

Dla zmierzonych wartości poniżej 0,8 V/m niepewność standardowa pomiaru E u_c wynosi 32,5 %

Niepewność rozszerzona U przy poziomie ufności 95 % i współczynniku rozszerzenia $k=2$ wynosi $2 \cdot u_c$ tj. 65,1 %

Dla określenia dopuszczalnych poziomów pól elektromagnetycznych wyznaczonych metodą szerokopasmową wyznacza się wartości wskaźnikowe zgodnie z pkt.25 ppkt.1 rozporządzenia:

$$WM_E = \frac{E}{\min(MEgr)}$$

$$WM_H = \frac{H}{\min(MHgr)}$$

gdzie:

WME (WMH) – oznacza wartość wskaźnikową poziomu emisji pól elektromagnetycznych dla miejsc dostępnych dla ludności dla składowej elektrycznej pola,

E (H) – oznacza zmierzoną wartość skuteczną natężenia pola elektrycznego E , wyrażoną w V/m,

- uśrednioną w sposób określony w przepisach wydanych na podstawie art. 122 ust. 1 ustawy z dnia 27 kwietnia 2001 r.

- Prawo ochrony środowiska,

lub

- wartość chwilową zgodnie z pkt.11 załącznika do rozporządzenia poz.2630 Min. Klimatu z 15.12.2022 r.

$\min(MEgr)$ ($\min(WHgr)$) – oznacza najniższą dopuszczalną wartość składowej elektrycznej pola dla objętego pomiarami zakresu częstotliwości dla miejsc dostępnych dla ludności lub terenów przeznaczonych pod zabudowę mieszkaniową określoną w przepisach wydanych na podstawie art. 122 ust. 1 ustawy z dnia 27 kwietnia 2001 r. – Prawo ochrony środowiska, wyrażoną w V/m rozporządzeniem Min. Zdrowia z 17 grudnia 2019 roku Dz.U z 2019 poz.2448

6. WNIOSKI – podsumowanie zmierzonych wartości natężenia pola elektromagnetycznego

- dla sytuacji gdy uzyskane wyniki przekraczają 70 % znajdują się w odrębnym sprawozdaniu stanowiącym część drugą niniejszego sprawozdania i stanowią komplet z wynikami szerokopasmowymi.)

- dla sytuacji gdy uzyskane wyniki nie przekraczają 70 % wartości dopuszczalnej, niższe:

Na podstawie załącznika do Obwieszczenia Ministra Klimatu i Środowiska z dnia 21 listopada 2022 r. w sprawie ogłoszenia jednolitego tekstu rozporządzenia Ministra Klimatu w sprawie sposobów sprawdzania dotrzymania dopuszczalnych poziomów pól elektromagnetycznych w środowisku (Dz.U. z 2022 poz.2630 z 15.12.2022 r.)

otrzymane wyniki pomiarów przeprowadzonych dla celów ochrony środowiska w typowych warunkach pracy urządzeń stacji bazowej telefonii komórkowej **BT32993 KEPNO adres: ul. Obrońców Pokoju, dz. nr 2044/20, gm. Kępno, pow. kępiński, woj. wielkopolskie** wskazują, że w żadnym punkcie pomiarowym wokół stacji bazowej nie występują przekroczenia dopuszczalnych poziomów pól elektromagnetycznych w badanym zakresie pomiarowym i od 80 MHz do 90 GHz podanych w tabeli 2 załącznika do rozporządzenia Min. Zdrowia z dnia 17 grudnia 2019 roku w sprawie dopuszczalnych poziomów pól elektromagnetycznych w środowisku (Dz.U. z 2019 poz.2448 19.12.2019 r.)

Zgodnie z rozporządzeniem Min. Zdrowia z dnia 17 grudnia 2019 roku w sprawie dopuszczalnych poziomów pól elektromagnetycznych w środowisku (Dz.U. z 2019 poz.2448 z 19.12.2019 r.) tabela nr 2 załącznika – zróżnicowane

dopuszczalne poziomy pól elektromagnetycznych dla określonych parametrów fizycznych charakteryzujących oddziaływanie pól elektromagnetycznych na środowisko, dla miejsc dostępnych dla ludności wynoszą :

	parametr fizyczny/zakres częstotliwości	składowa elektryczna E[V/m]	Składowa magnetyczna H [A/m]
Lp.	1	2	3
9	od 10 MHz do 400 MHz	28	0,073
10	od 400MHz do 2 000 MHz	$1,375xf^{0,5}$	$0,0037xf^{0,5}$
11	Od 2 GHz do 300 GHz	61	0,16

-dla częstotliwości 100 kHz do 10 GHz wartości E, H oraz S w tabeli 2 należy uśredniać w ciągu 6 minut, przy czym dopuszczalne poziomy pól elektromagnetycznych muszą być dotrzymane w każdym 6-minutowym okresie czasu.

Obliczone wartości dopuszczalne wg reguły podanej w tabeli powyżej, dla wybranych częstotliwości wynoszą

dla częstotliwości w MHz	Dopuszczalne poziomy pól elektromagnetycznych , charakteryzowane przez dopuszczalne wartości parametrów fizycznych [V/m]	Dopuszczalne poziomy pól elektromagnetycznych , charakteryzowane przez dopuszczalne wartości parametrów fizycznych [A/m]
90	28	0,07
400	28	0,07
800	39	0,10
900	41	0,11
1800	58	0,16
2100	61	0,16
2600	61	0,16

V. ZASADA PODEJMOWANIA DECYZJI STWIERDZENIA ZGODNOŚCI ZE SPECYFIKACJĄ na podstawie pomiarów szerokopasmowych

Dla określenia dopuszczalnych poziomów pól elektromagnetycznych wyznacza się wartości wskaźnikowe zgodnie z pkt.25 ppkt.1 rozporządzenia:

$$WM_E = \frac{E}{\min(MEgr)} \quad WM_H = \frac{H}{\min(MHgr)}$$

gdzie:

WME (WMH) – oznacza wartość wskaźnikową poziomu emisji pól elektromagnetycznych dla miejsc dostępnych dla ludności lub terenów przeznaczonych pod zabudowę mieszkaniową, dla składowej elektrycznej pola,

E (H) – oznacza zmierzoną wartość skuteczną natężenia pola elektrycznego E, wyrażoną w V/m,

- uśrednioną w sposób określony w przepisach wydanych na podstawie art. 122 ust. 1 ustawy z dnia 27 kwietnia 2001 r. Prawo ochrony środowiska,

lub

- wartość chwilową zgodnie z pkt.11 załącznika do rozporządzenia poz.2630 Min. Klimatu z 15.12.2023 r.

min(MEgr) (min WHgr) – oznacza najniższą dopuszczalną wartość składowej elektrycznej pola dla objętego pomiarami zakresu częstotliwości dla miejsc dostępnych dla ludności i lub terenów przeznaczonych pod zabudowę mieszkaniową określoną w przepisach wydanych na podstawie art. 122 ust. 1 ustawy z dnia 27 kwietnia 2001 r. – Prawo ochrony środowiska wyrażoną w V/m rozporządzeniem Min. Zdrowia z 17 grudnia 2019 roku Dz.U z 2019 poz.2448

Laboratorium przyjmuje zasadę podejmowania decyzji, uwzględniając poziom ryzyka (takiego jak błędna akceptacja i błędne odrzucenie oraz założenia statystyczne) zgodny z przepisami prawa - Obwieszczenie Ministra Klimatu i Środowiska z dnia 21 listopada 2022 r. w sprawie ogłoszenia jednolitego tekstu rozporządzenia Ministra Klimatu w sprawie sposobów sprawdzania dotrzymania dopuszczalnych poziomów pól elektromagnetycznych w środowisku (Dz.U. z 2022 poz.2630 z 15.12.2022 r.)

- uwzględniającego dla granic zgodności (akceptacji) pasmo ochronne na etapie mierzonej wartości natężenia pola elektromagnetycznego, w związku z czym stosowanie dalszych pasm ochronnych w celu ograniczenia ryzyka nie jest konieczne

VI. PRZEDSTAWIENIE STWIERDZENIA ZGODNOŚCI Z WYMAGANIAMI na podstawie wyników pomiarów szerokopasmowych

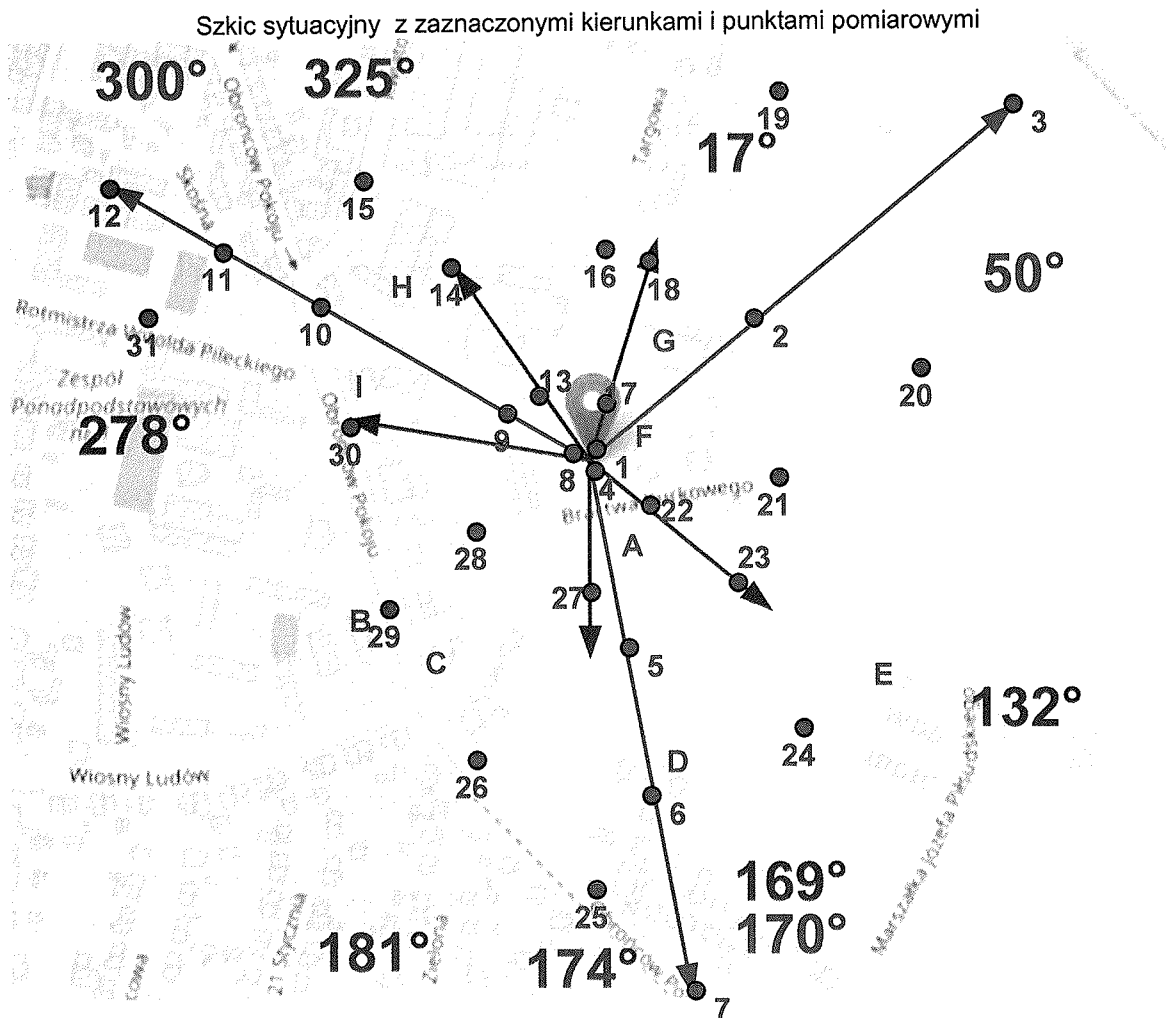
Na podstawie pkt.26 załącznika do Obwieszczenia Ministra Klimatu i Środowiska z dnia 21 listopada 2022 r. w sprawie ogłoszenia jednolitego tekstu rozporządzenia Ministra Klimatu w sprawie sposobów sprawdzania dotrzymania dopuszczalnych poziomów pól elektromagnetycznych w środowisku (Dz.U. z 2022 poz.2630 z 15.12.2022 r.) otrzymane wyniki pomiarów przeprowadzonych dla celów ochrony środowiska w typowych warunkach pracy urządzeń stacji bazowej telefonii komórkowej **BT32993 KEPNO adres: ul. Obrońców Pokoju, dz. nr 2044/20, gm. Kępno, pow. pow. kępiński, woj. Wielkopolskie** wskazują, że we wszystkich punktach pomiarowych wykonanych wokół stacji bazowej spełniony jest warunek $W \leq 1$.

UWAGA

- Bez pisemnej zgody STREFA MICHAŁ GRAŃKI powyższych wyników nie wolno powielać inaczej jak tylko w całości.

Zdjęcie obiektu





- Kierunek anten sektorowych
→ Kierunek anten radiolinii

© autorzy OpenStreetMap

KONIEC SPRAWOZDANIA DLA POMIARÓW SZEROKOPASMOWYCH
bez konieczności dołączania odrębnego sprawozdania z pomiarów selektywnych.