



POWIAT
KĘPIŃSKI
wielkopolski z natury

STRATEGIA ROZWOJU POWIATU KĘPIŃSKIEGO

NA LATA 2014–2020



STRATEGIA ROZWOJU

**POWIATU
KĘPIŃSKIEGO**

NA LATA 2014–2020

OPRACOWANIE
Starostwo Powiatowe w Kępnie

WSPÓŁPRACA
GRUPA ERGO SP. Z O.O., UL. STRZEGOMSKA 3B/3C L. 91, 53-611 WROCŁAW

STAROSTWO POWIATOWE W KĘPNIE | UL. KOŚCIUSZKI 5, 63-600 KĘPNO
tel. 62 782 89 00, fax 62 782 89 01, email: sekretariat@powiatkepno.pl

1. WPROWADZENIE

STRATEGIA ROZWOJU POWIATU KĘPIŃSKIEGO to najważniejszy dokument programowy, w oparciu o który samorząd realizuje obowiązek prowadzenia polityki rozwoju lokalnego. Głównym celem strategii jest stworzenie podstaw planu rozwoju powiatu kępińskiego w okresie 2014–2020. Jest to dokument pomocny przy realizacji wyznaczonych kierunków rozwoju regionu, dążeniu do osiągnięcia celów w perspektywie długofalowej. W celu wskazania szczegółowych zadań do realizacji ze wskazaniem podmiotów odpowiedzialnych za ich wykonanie oraz źródeł finansowania należy stworzyć właściwe dokumenty wykonawcze.

Konieczność stworzenia nowej strategii wynika przede wszystkim z dostosowania zapisów dokumentu do aktualnej sytuacji społeczno-gospodarczej, do zmian w sytuacji prawnej. Kluczowa jest także zmiana paradygmatu terytorialnej polityki rozwoju wraz z rozpoczęciem nowej perspektywy budżetowej.

Prezentowany dokument jest budowany w oparciu o zaangażowanie społeczności lokalnej w tym poprzez konsultacje społeczne. Do udziału w spotkaniach zostali zaproszeni przedstawiciele samorządu, przedsiębiorcy oraz przedstawiciele organizacji pozarządowych. Doświadczenia i wnioski wypracowane podczas konsultacji miały na celu otwarcie dyskusji na temat kierunków rozwoju powiatu kępińskiego, wytyczenie wizji, celów a także zaproponowanie konkretnych rozwiązań. Proces tworzenia zapisów strategicznych wsparty był również rzetelnymi analizami oraz sugestiami napływającymi od partnerów społecznych, przedstawicieli władz, a także ekspertów poszczególnych dziedzin społeczno-gospodarczych.

Dzięki zaangażowaniu w proces budowy Strategii rozwoju powiatu kępińskiego społeczności lokalnej i funkcjonujących w jej granicach podmiotów, dokument ten wyraża interes publiczny postrzegany przede wszystkim z poziomu lokalnego. Problematyka regionu jest rozważana w zakresie spójności z dokumentami strategicznymi wyższego szczebla.

2. POWIAT KĘPIŃSKI W PERSPEKTYWIE CZASOWEJ 2014–2020

Wizja to obraz docelowy stanu, do którego dąży wspólnota powiatu kępińskiego, wykorzystując przy tym możliwości płynące z własnych atutów i szans pojawiających się w otoczeniu.

Wizja:

**POWIAT KĘPIŃSKI TO ZINTEGROWANY OBSZAR,
WYRÓŻNIAJĄCY SIĘ NOWOCZESNĄ GOSPODARKĄ,
PRZYJAZNY DLA MIESZKAŃCÓW I INWESTORÓW.**

Powiat kępiński ma stać się docelowo miejscem atrakcyjnym do zamieszkania i prowadzenia działalności gospodarczej. To obszar szczególnie przyjazny dla młodych ludzi, a także o związanej współpracy pomiędzy środowiskiem naukowym a podmiotami gospodarczymi i społecznymi. Powiat wyróżnia się atrakcyjnymi walorami krajobrazowymi i dziedzictwem kulturowym. Mieszkańcy i turyści mogą korzystać z szerokiej oferty spędzania czasu wolnego.

Misja:

**ZRÓWNOWAŻONY ROZWÓJ POWIATU KĘPIŃSKIEGO W ZAKRESIE:
SPOŁECZNYM, GOSPODARCZYM, INFRASTRUKTURY TECHNICZNEJ,
PRZESTRZENI ORAZ ŚRODOWISKA NATURALNEGO.**

Celem nadrzędnym jest poprawa poziomu życia mieszkańców poprzez zrównoważony rozwój powiatu rozumiany jako zaspokojenie potrzeb obecnego pokolenia bez umniejszania szans przyszłych pokoleń. Celem powiatu jest zadbanie o jak najlepsze wykształcenie, bezpieczeństwo, zdrowie, rozrywkę mieszkańców oraz zapewnienie stabilnej gospodarki w poszanowaniu środowiska naturalnego.

3. STRATEGICZNE CELE ROZWOJU POWIATU

Cele określone w Strategii rozwoju powiatu kępińskiego są wyrazem całościowego spojrzenia na problemy powiatu. Cele wynikają z przyjętej wizji i zdefiniowanej misji rozwoju. Dla urzeczywistnienia celów strategicznych zostały sformułowane cele operacyjne. Należy je traktować jako ogólne ramy koncentracji aktywności programowej, finansowej i organizacyjnej całej wspólnoty powiatu kępińskiego w perspektywie lat 2014–2020.

Poniższy schemat prezentuje strukturę celów Strategii rozwoju powiatu kępińskiego na lata 2014–2020.

L.p.	CELE STRATEGICZNE	CELE OPERACYJNE
3.1.	ZWIĘKSZENIE KONKURENCYJNOŚCI POWIATU KĘPIŃSKIEGO	Wspieranie aktywności i przedsiębiorczości mieszkańców powiatu
		Wspieranie rozwoju rolnictwa i przetwórstwa rolno- spożywczego
		Rozwój potencjału turystyki i rekreacji na terenie powiatu
3.2.	POPRAWA JAKOŚCI ŻYCIA MIESZKAŃCÓW	Rozwój bezpieczeństwa socjalnego, zdrowotnego i publicznego
		Podniesienie poziomu edukacji i kształcenie ustawiczne
		Zrównoważone wykorzystanie zasobów naturalnych
		Rozwój administracji publicznej
3.3.	ROZWÓJ INFRASTRUKTURY POWIATU KĘPIŃSKIEGO	Poprawa infrastruktury komunikacyjnej
		Wspieranie rozwoju infrastruktury technicznej
		Wspieranie rozwoju mieszkalnictwa

3.1. ZWIĘKSZENIE KONKURENCYJNOŚCI POWIATU KĘPIŃSKIEGO

Rozwój gospodarki i podnoszenie atrakcyjności inwestycyjnej powiatu to odzwierciedlenie posiadanych możliwości, jakie wynikają z położenia powiatu, jego otoczenia, charakterystyki zasobów i przedsiębiorczości jego mieszkańców. Kluczowym atutem powiatu jest jego dogodne położenie komunikacyjne, bliskość drogi S8 w relacji Warszawa – Wrocław (wschód – zachód) oraz DK 11 relacji Kołobrzeg – Katowice (północ- południe), co daje duże możliwości w zakresie rozwoju gospodarczego w tym eksportu produktów.

Poniżej przedstawione zostały proponowane wskaźniki ilościowe monitorowania celu strategicznego **ZWIĘKSZENIE KONKURENCYJNOŚCI POWIATU KĘPIŃSKIEGO**:

Proponowane wskaźniki monitorowania celu strategicznego:	Źródło:
Liczba nowych podmiotów gospodarczych rejestrowanych na terenie powiatu	Centralna Ewidencja i Informacja o Działalności Gospodarczej
Stosunek liczby nowych działalności gospodarczych rejestrowanych na terenie powiatu do podmiotów wyrejestrowywanych	Centralna Ewidencja i Informacja o Działalności Gospodarczej
Liczba osób bezrobotnych z terenu powiatu	Raporty okresowe PUP
Udział dochodów z CIT w dochodach powiatu ogółem	Starostwo Powiatowe

Liczba gospodarstw rolnych prowadzących działalność rolniczą	Bank Danych Lokalnych GUS
Przeciętna powierzchnia gospodarstwa rolnego	Bank Danych Lokalnych GUS
Liczba podmiotów gospodarczych działających w sektorze rolnictwa, przetwórstwa i gospodarki leśnej	Bank Danych Lokalnych GUS
Liczba miejsc noclegowych w turystycznych obiektach zakwaterowania zbiorowego	Bank Danych Lokalnych GUS
Długość urządzonych i oznakowanych tras turystycznych na terenie powiatu	Starostwo Powiatowe, partnerzy realizacyjni

3.1.1. CEL OPERACYJNY:

WSPIERANIE AKTYWNOŚCI I PRZEDSIĘBIORCZOŚCI MIESZKAŃCÓW POWIATU

Należy wzmocnić ogólne warunki dla rozwoju przedsiębiorczości, a także przeciwdziałać bezrobociu i wspierać aktywizację zawodową mieszkańców. Powiatowy Urząd Pracy będzie kontynuował aktywizację zawodową bezrobotnych przy efektywnym wykorzystaniu m. in. środków Funduszu Pracy i funduszy unijnych. Realizowane działania na terenie powiatu ukierunkowane będą na aktywizację osób pozostających bez pracy, wzrost zatrudnienia oraz wsparcie w zakresie pozyskiwania pracowników. Należy wspierać aktywizację osób zagrożonych wykluczeniem społecznym, aby miały możliwość pracy na otwartym rynku pracy, w podmiotach ekonomii społecznej, czy też w instytucjach pracy chronionej. Istotnym polem działań jest także wspieranie zatrudniania osób młodych, ze względu na ich znaczący udział w strukturze bezrobocia rejestrowego. Ponadto, kluczowa w kolejnych latach będzie współpraca na rzecz przeciwdziałania depopulacji powiatu kępińskiego, migracji poza obszar powiatu, wyjazdu specjalistów, młodych, wykształconych ludzi w celach przede wszystkim zawodowych.

Najsilniej identyfikowalną branżą w powiecie kępińskim jest przemysł meblarski, w szczególności stolarstwo i tapicerstwo. Konieczne jest zadbanie o już istniejące podmioty gospodarcze, a także wzmocnianie postawy przedsiębiorczej wśród społeczności. Należy rozwijać współpracę pomiędzy podmiotami, aby uzyskać jak najszerszy udział w branży w skali ponadregionalnej. Podejmowane działania powinny się koncentrować także na wykorzystaniu w polityce wizerunkowej powiatu silnych tradycji przemysłu meblowego. Kluczowa jest reprezentacja lokalnych produktów i podmiotów gospodarczych w targach krajowych i międzynarodowych.

Silne skoncentrowanie wielu podmiotów z branży meblarskiej generuje problemy w zakresie konkurencyjności, utrzymania się na rynku oraz promowania oferty. Ponadto należy dążyć do dywersyfikacji struktury gospodarczej w kierunku poza przemysł meblarski, w tym w zakresie rozwoju usług, handlu, rolnictwa oraz innych branż przemysłowych.

W szczególności istotne jest wsparcie dla rozwoju mikro, małych i średnich przedsiębiorstw oraz wzmocnienie współpracy samorządu powiatowego z przedsiębiorcami. Istotnym elementem rozwoju przedsiębiorczości jest także system instrumentów i instytucji wsparcia biznesu. Należy wzmocnić rolę instytucji otoczenia biznesu w zakresie m.in. inicjowania i wspierania współpracy przedstawicieli nauki i podmiotów gospodarczych oraz społecznych. W celu dalszego rozwoju gospodarki powiatu należy efektywnie korzystać z działań takich podmiotów jak Wielkopolska Agencja Rozwoju Przedsiębiorczości oraz Stowarzyszenie Przedsiębiorców Powiatu Kępińskiego. Kluczowe jest podjęcie działań na rzecz rozwoju transferu wiedzy w zakresie zarządzania, informatyzacji, technologii, a także wymiany doświadczeń i dobrych praktyk między firmami.

W związku z dynamiką procesów gospodarczych, rozwojem technologii niezbędne jest rozwijanie umiejętności adaptacyjnych pracowników i przedsiębiorców do zmian. Niezbędne jest podjęcie działań zmierzających do podnoszenia poziomu wiedzy i umiejętności zawodowych mieszkańców. Należy zapewnić warunki do rozwoju zawodowego, aby przeciwdziałać zbyt wąskim specjalizacjom, na które może zabraknąć popytu na rynku pracy.

Konieczne są także działania na rzecz wspierania rodzin, przeciwdziałania biedzie, rozwoju szarej strefy. Potrzebny jest rozwój elastycznych form zatrudnienia, które umożliwiają łączenie życia zawodowego z prywatnym, powrót na rynek pracy m.in. osobom niepełnosprawnym, kobietom wracającym do pracy po urlopie

macierzyńskim. Wskazane jest kontynuowanie prac w ramach Warsztatów Kępińskiego Partnerstwa Lokalnego, które wspierają wdrażanie innowacyjnych rozwiązań w zakresie aktywności, przedsiębiorczości mieszkańców oraz rozwoju społeczno-gospodarczego na terenie powiatu.

Nieodzowne są działania ukierunkowane na wspieranie inwestycji poprzez zagwarantowanie im dogodnych warunków do rozwoju. Kluczowe jest wyznaczenie terenów inwestycyjnych, tworzenie stref aktywności gospodarczej, a także inwestycje w infrastrukturę techniczną, które pozwolą sprostać wymaganiom nowoczesnych gałęzi przemysłu i usług. Słabą stroną powiatu jest brak strefy ekonomicznej koncentrującej przemysł i usługi. Strefa umożliwiłaby rozwój innowacji oraz byłoby szansą na zainteresowanie globalnych koncernów oraz zagranicznych małych i średnich przedsiębiorstw polskimi produktami, w tym przemysłu meblarskiego, spożywczego, czy metalowego. Nieodzownym elementem wspierania inwestycji są przede wszystkim ulgi podatkowe, a także aktualne miejscowe plany zagospodarowania przestrzennego.

Główne kierunki działania w zakresie celu operacyjnego

WSPIERANIE AKTYWNOŚCI I PRZEDSIĘBIORCZOŚCI MIESZKAŃCÓW POWIATU:

1. Wspieranie zatrudnienia osób pozostających bez pracy.
2. Wspieranie rozwoju mikro, małej i średniej przedsiębiorczości.
3. Rozwój działań wpisujących się w program walki z wykluczeniem społecznym.
4. Współpraca z organizacjami pozarządowymi na rzecz rozwoju przedsiębiorczości i aktywności mieszkańców powiatu.
5. Rozwój działań wspierających efektywność działań na rzecz klientów PUP, w tym nowoczesnych narzędzi komunikacji i transferu wiedzy.
6. Zwiększenie współpracy pomiędzy przedstawicielami samorządu, a podmiotami gospodarczymi i społecznymi.
7. Rozwój efektywnych działań instytucji otoczenia biznesu na terenie powiatu.
8. Integracja lokalnych przedsiębiorców w celu wymiany doświadczeń i dobrych praktyk.
9. Kształtowanie dobrego klimatu do rozwoju lokalnej przedsiębiorczości.
10. Promowanie przemysłu meblarskiego oraz poszukiwanie nowych rynków zbytu.
11. Dywersyfikowanie struktury gospodarczej powiatu.
12. Rozwój edukacji w zakresie przedsiębiorczości od początku kształcenia.
13. Wspieranie rozwoju oferty szkoleniowej skierowanej do mieszkańców powiatu.
14. Wspieranie mobilności zawodowej społeczności lokalnej.
15. Wspieranie ponadregionalnej i międzynarodowej współpracy gospodarczej.
16. Wspieranie podmiotów ekonomii społecznej.
17. Wspieranie aktywności społecznej i zawodowej osób niepełnosprawnych na otwartym i chronionym rynku pracy.
18. Współpraca w zakresie pozyskania nowych inwestorów oraz tworzenia nowych miejsc pracy.

3.1.2. CEL OPERACYJNY:

WSPIERANIE ROZWOJU ROLNICTWA I PRZETWÓRSTWA ROLNO-SPOŻYWCZEGO

W powiecie kępińskim znaczącą rolę odgrywa rolnictwo oraz przetwórstwo rolno-spożywcze. Poziom obecnego rolnictwa na terenie powiatu jest dobry oraz wydajny. W powiecie występują korzystne gleby dla rozwoju rolnictwa. Należy dążyć do rozwoju współpracy pomiędzy producentami rolnymi, przedsiębiorcami przetwórczymi i handlowymi (w tym hurtowymi) oraz rozwijać obecne rynki zbytu dla produktów rolnych i zwierzęcych. Szansą dla rozwoju rolnictwa na terenie powiatu kępińskiego jest tendencja wzrostu popytu na produkty ekologiczne, a także rozwój świadomości dotyczącej zdrowego odżywiania i kupowania produktów od lokalnych producentów.

Uwzględniając aktualną strukturę upraw oraz użytkowania gruntów, należy wspierać inicjatywy mające na celu rozwój gospodarstw rolnych, a także tworzenie różnych form zrzeszających producentów w tym grup producenckich. Działania grup producenckich i innych form zrzeszeń powinny się koncentrować nie tylko wokół wspólnej produkcji, ale również w zakresie zaopatrzenia w surowce, użytkowania maszyn, standaryzacji i rynków zbytu. Zadania te są realizowane oddolnie, uzależnione od zainteresowania poszczególnych rolników. Rolą samorządu w tym zakresie jest wspieranie i propagowanie tych form współpracy ze względu na korzyści ekonomiczne i budowanie marki rolnictwa powiatu kępińskiego.

Szczególnie istotne jest wspieranie branży rolnej w zakresie pozyskiwania środków zewnętrznych na wdrażanie nowoczesnych, ekologicznych rozwiązań w produkcji rolnej, nowoczesnych metod upraw i hodowli oraz doradztwa w zakresie zmian strukturalnych w rolnictwie.

Główne kierunki działania w zakresie celu operacyjnego

WSPIERANIE ROZWOJU ROLNICTWA I PRZETWÓRSTWA ROLNO-SPOŻYWCZEGO:

1. Poprawa warunków życia i pracy ludzi żyjących w wsiach na terenie powiatu.
2. Rozwój i doskonalenie infrastruktury na obszarach wiejskich.
3. Wzmocnienie gospodarstw rolnych na terenie powiatu.
4. Wspieranie zrzeszania gospodarstw rolnych, producentów zwłaszcza grup producenckich.
5. Rozwój przetwórstwa rolno- spożywczego.
6. Wspieranie oraz popularyzacja różnorodnych form działalności pozarolniczej.

3.1.3. CEL OPERACYJNY:

ROZWÓJ POTENCJAŁU TURYSTYKI I REKREACJI NA TERENIE POWIATU

Należy wykorzystać walory kulturowe powiatu, związane z występowaniem ciekawych przykładów głównie XIX wiecznej architektury dworskiej, pałacowej oraz sakralnej. W przyszłości można utworzyć tematyczny szlak architektury. Rozwojowi turystyki poznawczej sprzyja także posiadanie wytyczonych szlaków rowerowych, w tym najważniejszego tj. południowego odcinka Transwielkopolskiej Trasy Rowerowej. Kluczowym aspektem jest także ochrona dziedzictwa przyrodniczego w tym rezerwatów Studnica w Rychtalu, Stara Buczyna w Rakowie, Ols w dolinie Pomianki, Las Łęgowy w Mariance Siemieńskiej, czy też Arboretum w Laskach. Należy rozwijać szlaki turystyczne w tym piesze i rowerowe, a także infrastrukturę sprzyjającą rekreacji i aktywnym formom spędzania czasu wolnego. Działaniom mającym na celu zagospodarowanie terenów zielonych oraz ochronę zabytków powinna towarzyszyć efektywna promocja oferty turystycznej oraz rekreacyjnej powiatu kępińskiego, wykorzystująca nowoczesne technologie komunikacyjne. Kluczowa jest także dostępność do obiektów, w tym rozwój transportu publicznego oraz infrastruktury komunikacyjnej w szczególności w kierunku Wrocławia, Poznania i Warszawy.

W kolejnych latach należy podjąć działania na rzecz zwiększenia dostępu do bazy turystycznej (miejsca noclegowe oraz gastronomiczne o dobrym standardzie). Ponadto, niezbędny jest rozwój infrastruktury rekreacyjnej dostępnej dla mieszkańców jak i turystów. Obecnie brakuje ciekawej oferty kulturalnej, rekreacyjnej takiej jak kino, basen, czy też place zabaw. Należy podjąć działania w szczególności na rzecz zagospodarowania budynku synagogi w Kępnie, rozbudowy infrastruktury sportowej (boiska, sali gimnastycznej wraz z kompleksem lekkoatletycznym).

Główne kierunki działania w zakresie celu operacyjnego

ROZWÓJ POTENCJAŁU TURYSTYKI I REKREACJI NA TERENIE POWIATU:

1. Wspieranie rozwoju infrastruktury turystycznej na terenie powiatu, w tym bazy noclegowej oraz gastronomicznej.
2. Rozwój infrastruktury rekreacyjnej na terenie powiatu w tym budowa placów zabaw, basenu, kina, centrum rekreacyjnego.
3. Tworzenie i rozwój wiosek tematycznych na terenie powiatu.
4. Promowanie kultury regionalnej.
5. Rozwój i upowszechnianie tradycji oraz produktów regionalnych.
6. Zagospodarowanie terenów zielonych w zakresie rozwoju funkcji turystycznych.
7. Ochrona zabytków występujących na terenie powiatu.
8. Rozbudowa, adaptacja i modernizacja obiektów o znaczeniu dla kultury, edukacji i rekreacji.
9. Rozwój tras turystycznych.
10. Poprawa oznakowania miejsc atrakcyjnych turystycznie.
11. Rozwój współpracy pomiędzy podmiotami samorządowymi, gospodarczymi i społecznymi na rzecz turystyki, sportu i rekreacji.
12. Rozwój oferty instytucji kulturalnych na terenie powiatu.

3.2. POPRAWA JAKOŚCI ŻYCIA MIESZKAŃCÓW

Cel strategiczny POPRAWY JAKOŚCI ŻYCIA MIESZKAŃCÓW to nawiązanie do kluczowych problemów w zakresie tworzenia warunków dla harmonijnego, bezpiecznego i wszechstronnego rozwoju mieszkańców powiatu kępińskiego. Konieczne jest rozwijanie współpracy pomiędzy podmiotami życia społeczno-gospodarczego, przy jednoczesnym podnoszeniu efektywności ich działań.

Poniżej przedstawione zostały proponowane wskaźniki ilościowe monitorowania celu strategicznego **POPRAWA JAKOŚCI ŻYCIA MIESZKAŃCÓW**:

Proponowane wskaźniki monitorowania celu strategicznego:	Źródło:
Wyniki egzaminów maturalnych	Okręgowa Komisja Egzaminacyjna
Wyniki egzaminów zawodowych	Okręgowa Komisja Egzaminacyjna
Liczba porad w ramach podstawowej opieki zdrowotnej w przeliczeniu na 1 mieszkańca	Bank Danych Lokalnych GUS
Udział osób korzystających ze środowiskowej pomocy społecznej w ludności ogółem	Bank Danych Lokalnych GUS
Udział wydatków na kulturę w budżecie	Starostwo Powiatowe
Liczba zabytków objętych renowacją	Starostwo Powiatowe, właściciele i zarządcy zabytków
Wykrywalność sprawców przestępstw stwierdzonych	Komenda Policji
Liczba inwestycji w zakresie rozwoju bezpieczeństwa publicznego	Starostwo Powiatowe, partnerzy
Ilość materiałów zawierających azbest zdemontowanych i usuniętych	Starostwo Powiatowe

3.2.1. CEL OPERACYJNY:

ROZWÓJ BEZPIECZEŃSTWA SOCJALNEGO, ZDROWOTNEGO I PUBLICZNEGO

Planuje się podjęcie działań mających na celu poprawę warunków funkcjonowania placówek świadczących usługi pomocy społecznej i opieki zdrowotnej, a także dostosowanie ich oferty do potrzeb społeczności lokalnej. Zmiany w strukturze demograficznej powiatu kępińskiego wymuszają dostosowanie priorytetów ochrony zdrowia do warunków funkcjonowania społeczeństw starzejących się. Tendencje demograficzne wskazują także na wzmocnienie opieki zdrowotnej i społecznej skierowanej do osób starszych, a także niesamodzielnych, czy też przewlekle chorych. Niezbędny staje się rozwój instytucji dziennej opieki nad osobami starszymi, niepełnosprawnymi, niesamodzielnymi, w tym także organizacji pozarządowych zrzeszających i wspierających swoich członków.

W celu zagwarantowania wysokich standardów zdrowotnych populacji niezbędny jest rozwój programów profilaktycznych skoncentrowanych na zmniejszaniu zachorowalności na choroby cywilizacyjne, jak również wdrażanie programów edukacyjnych i akcji promocyjnych na rzecz zdrowego stylu życia oraz regularnego korzystania z badań profilaktycznych i upowszechnianie zachowań prozdrowotnych.

Dostęp do usług medycznych jest kluczowy dla dobrej jakości życia mieszkańców. Bezpieczeństwo mieszkańców powiatu kępińskiego wymaga także ciągłego doskonalenia infrastruktury, wyposażenia oraz standardu obsługi w placówkach ochrony zdrowia. Należy utrzymać wysoką jakość usług zdrowotnych Samodzielnego Publicznego Zakładu Opieki Zdrowotnej w Kępnie oraz zagwarantować dalszy jego rozwój poprzez wzmocnienie kadry specjalistów, inwestycje w infrastrukturę w szczególności blok operacyjny, sterylizatornię, szpitalny oddział ratunkowy oraz lądowisko. Kluczowy jest także rozwój bazy rehabilitacyjnej zgodnej z potrzebami mieszkańców.

W celu przeciwdziałania wykluczeniu społecznemu konieczne jest wzmocnienie profilaktyki społecznej oraz wsparcie osób wykluczonych lub zagrożonych wykluczeniem (m.in. niepełnosprawni, osoby starsze, bezrobotni, osoby niesamodzielne). Należy wspierać powstawanie i rozwój podmiotów ekonomii społecznej, które mają na celu integrację społeczną, zatrudnianie osób z grup szczególnie zagrożonych wykluczeniem społecznym, wspomaganie ich przez system konsultacji i doradztwa, opiekę medyczną czy psychologiczną.

W ramach wdrażania efektywnej i integrującej polityki społecznej, zakłada się m.in. organizowanie i wspieranie funkcjonowania różnorodnych form pomocy społecznej, które będą odpowiadały na potrzeby mieszkańców powiatu kępińskiego. Planowana jest rozbudowa Domu Pomocy Społecznej zgodnie z potrzebami jednostki. Kontynuowane będą działania na rzecz rozwoju form pracy chronionej dla osób zależnych, niepełnosprawnych, takie jak warsztaty terapii zajęciowej.

W zakresie rozwoju bezpieczeństwa publicznego działania będą ukierunkowane na rozwój infrastruktury monitoringu zagrożeń naturalnych oraz alarmowanie mieszkańców o nadchodzącym bądź zaistniałym zagrożeniu. Należy wzmocnić standard bezpieczeństwa na terenie powiatu kępińskiego poprzez doposażenie, modernizację oraz inne formy rozwoju instytucji takich jak policja czy straż pożarna. Istotne jest także prowadzenie monitoringu w wybranych miejscach na terenie powiatu w celu przeciwdziałania wykroczeniom i przestępstwom. Zapewnienie odpowiedniego poziomu bezpieczeństwa publicznego wymaga ciągłego doskonalenie wiedzy i umiejętności właściwych służb oraz modernizacji sprzętu, który wykorzystywany jest w ich pracy. Kluczowe są dalsze działania w zakresie zapewnienia bezpieczeństwa zgodne ze Strategią rozwoju ratownictwa i ochrony przeciwpożarowej dla powiatu kępińskiego na lata 2010–2020.

Główne kierunki działania w zakresie celu operacyjnego

ROZWÓJ BEZPIECZEŃSTWA SOCJALNEGO, ZDROWOTNEGO I PUBLICZNEGO

1. Rozwój infrastruktury, wyposażenia oraz standardu obsługi w placówkach zdrowia i pomocy społecznej.
2. Dostosowanie infrastruktury budynków użyteczności publicznej do potrzeb osób niepełnosprawnych.
3. Wspieranie rozwoju Samodzielnego Publicznego Zakładu Opieki Zdrowotnej w Kępnie, w tym inwestycje w infrastrukturę, modernizacja, doposażenie w sprzęt i aparaturę medyczną.
4. Wspieranie rozwoju profilaktyki, wczesnego wykrywania chorób i rehabilitacji.
5. Wspieranie dostępu do usług lekarzy specjalistów w szczególności pediatry, kardiologa, geriatry, neurologa, alergologa.
6. Wspieranie rozwoju opieki paliatywnej i geriatry.
7. Promowanie zdrowego stylu życia oraz profilaktyka zdrowia.
8. Przeciwdziałanie zjawiskom wykluczenia społecznego.
9. Organizowanie i wspieranie funkcjonowania różnorodnych form pomocy społecznej.
10. Wspieranie działań mających na celu wyrównanie szans edukacyjnych dzieci ze środowisk zagrożonych wykluczeniem społecznym i ubóstwem.
11. Rozwój systemu edukacji umożliwiający w pełni kształcenie dzieci z niepełnosprawnościami.
12. Wsparcie, integracja i aktywizacja osób starszych, niepełnosprawnych i zależnych oraz umożliwienie im pełnego uczestnictwa w życiu społeczności lokalnej.
13. Rozwój wyposażenia służb bezpieczeństwa publicznego.
14. Wspieranie rozwiązań w zakresie poprawy bezpieczeństwa mieszkańców w miejscach publicznych w tym w zakresie rozwoju monitoringu.
15. Tworzenie warunków do poprawy bezpieczeństwa przeciwpożarowego, w tym m.in. poprzez poprawę systemu monitoringu i alarmowania, poprawę zaopatrzenia wodnego do celów ppż.
16. Tworzenie warunków do poprawy bezpieczeństwa przeciwpowodziowego, w tym m.in. budowa i modernizacja wałów przeciwpowodziowych, regulacja rzek i zbiorników wodnych.
17. Poprawa systemu bezpieczeństwa w zakresie ruchu drogowego.
18. Tworzenie systemu alarmowania i wczesnego ostrzegania.

3.2.2. CEL OPERACYJNY:**PODNIESIENIE POZIOMU EDUKACJI I KSZTAŁCENIE USTAWICZNE**

Na terenie powiatu kępińskiego planuje się podjęcie działań mających na celu poprawę warunków funkcjonowania placówek edukacyjnych i opiekuńczych, rozwijanie kształcenia pozaszkolnego, a także dostosowanie oferty edukacyjnej do potrzeb rynku pracy. Planuje się rozwój pracowni, laboratoriów, wyposażenia w zakresie niezbędnych pomocy dydaktycznych i nowoczesnych technologii. Planowane są także działania w zakresie modernizacji infrastruktury placówek funkcjonujących w publicznym systemie oświaty, boisk, sal gimnastycznych, otoczenia szkoły w celu poprawy stanu technicznego, w szczególności szkół ponadgimnazjalnych. Należy dążyć do zapewnienia atrakcyjnej, zróżnicowanej oferty kształcenia ponadgimnazjalnego, które będzie także przyciągało uczniów spoza powiatu.

Konieczne jest dostosowanie bazy do standardów i wymogów kształcenia zawodowego. Istnieje wyraźna potrzeba wyrównania szans uczniów szkół z terenu powiatu kępińskiego w rozwoju kariery zawodowej poprzez dostosowanie kierunków kształcenia do realiów gospodarki. Zdobywanie uprawnień, odpowiednich certyfikatów oraz kompetencji zawodowych wpłynie także pośrednio na ograniczenie migracji zarobkowych oraz zmniejszenie poziomu bezrobocia w powiecie. Ponadto istotny jest rozwój edukacji pozaformalnej, której celem jest rozwijanie kompetencji społecznych, integracja oraz przekazywanie tradycji i zwyczajów. Efektywny rozwój edukacji wymaga wzmocnienia współpracy z rodzicami, opiekunami i otoczeniem placówek edukacyjnych. Należy jak najszerzej włączyć społeczność lokalną w procesy edukacji oraz wychowania, a także rozwijać funkcję placówek jako miejsce integracji mieszkańców.

W kolejnych latach należy dążyć do podniesienia kwalifikacji społeczności lokalnej, celem uzyskania uprawnień potrzebnych na rynku pracy. Istotny będzie rozwój kształcenia ustawicznego i zawodowego.

Na terenie powiatu kępińskiego dostrzega się braki w zakresie odpowiedniej liczby żłobków i przedszkoli. Konieczne jest zagwarantowanie równego dostępu do usług edukacyjnych, w tym edukacji przedszkolnej oraz opieki nad dziećmi do lat 3, aby minimalizować skutki rozwarstwienia społecznego. Ważne jest także zapewnienie opieki nad dziećmi w okresie wolnym od zajęć szkolnych, w tym podczas wakacji.

Główne kierunki działania w zakresie celu operacyjnego**PODNIESIENIE POZIOMU EDUKACJI I KSZTAŁCENIE USTAWICZNE:**

1. Rozwój placówek edukacyjnych w zakresie poprawy infrastruktury oraz ich wyposażenia w pomoce dydaktyczne i nowoczesne technologie.
2. Poprawa wyposażenia pracowni zawodowych zgodnie ze standardami właściwego ministra ds. edukacji.
3. Rozwój infrastruktury sportowej na terenie powiatu.
4. Rozwój oferty zajęć pozalekcyjnych.
5. Rozwój oferty szkolnictwa dostosowanego do potrzeb rynku pracy.
6. Rozwój działań w zakresie opieki nad dziećmi do lat 3 na terenie powiatu.
7. Rozwój szkolnictwa zawodowego.
8. Rozwój kształcenia ustawicznego.
9. Rozwój opieki specjalistycznej dla uczniów szkół z powiatu w tym pielęgniarki, pedagoga, psychologa.
10. Rozwój współpracy międzyszkolnej i międzynarodowej oraz programów wymian młodzieżowych.
11. Rozwój oferty praktyk i staży dla uczniów szkół i uczelni z powiatu.
12. Rozwój kształcenia w zakresie znajomości języków obcych.
13. Rozwój edukacji pozaformalnej na terenie powiatu.

3.2.3. CEL OPERACYJNY:**ZRÓWNOWAŻONE WYKORZYSTANIE ZASOBÓW NATURALNYCH**

W celu zrównoważonego rozwoju powiatu należy podjąć działania dotyczące ochrony zasobów naturalnych, w tym wód powierzchniowych i podziemnych, gleb oraz jakości powietrza. Ze względu na znaczącą rolę zasobów naturalnych w rozwoju turystyki i rekreacji oraz jakości życia mieszkańców, konieczne jest objęcie szczególnie ochroną dziedzictwa przyrodniczego w tym parków, rezerwatów przyrody oraz innych miejsc służących do wypoczynku. Ponadto należy podjąć efektywne działania zmierzające do zminimalizowania występowania azbestu m.in. poprzez stworzenie systemu zachęt do wymiany pokryć.

Ograniczenie wykorzystania energii, pochodzącej ze źródeł konwencjonalnych przyczyni się do redukcji emisji gazów cieplarnianych i zmniejszenia stopnia degradacji środowiska naturalnego. Efektywność realizacji zielonych projektów wymaga nie tylko zaangażowania środków finansowych, ale również konieczności edukowania społeczności w zakresie wykorzystywania ekoinnowacyjnych technologii i kształtowanie postaw proekologicznych. W kolejnych latach wzmocniona zostanie promocja wykorzystania technologii niskoemisyjnych oraz produkcji i dystrybucji OZE w powiecie kępińskim. Konieczne jest także wspieranie rozwoju recyklingu śmieci oraz nowoczesnych metod gospodarowania odpadami w celu zadbania o środowisko naturalne.

Główne kierunki działania w zakresie celu operacyjnego**ZRÓWNOWAŻONE WYKORZYSTANIE ZASOBÓW NATURALNYCH:**

1. Zachowanie równowagi pomiędzy urbanizacją i uprzemysłowieniem, a środowiskiem naturalnym.
2. Rozwój optymalnego systemu gospodarowania odpadami, opartego na selektywnej zbiórce odpadów.
3. Rozwój alternatywnych źródeł wykorzystywania energii.
4. Ochrona bioróżnorodności przyrodniczej na terenie powiatu.
5. Ochrona wód powierzchniowych i podziemnych.
6. Poprawa stanu powietrza na terenie powiatu.
7. Wspieranie gospodarki niskoemisyjnej na terenie powiatu.
8. Termomodernizacja infrastruktury budynków użyteczności publicznej.

3.2.4. CEL OPERACYJNY:**ROZWÓJ ADMINISTRACJI PUBLICZNEJ**

Ocenia się, że warunkiem zrównoważonego rozwoju powiatu kępińskiego, jest budowanie powiązań kooperacyjnych, rozwój administracji publicznej oraz rozwój społeczeństwa obywatelskiego. Z punktu widzenia działalności publicznej, celowa jest współpraca samorządu powiatowego, w szczególności z innymi jednostkami samorządu terytorialnego, sektorem prywatnym i społecznym. Należy rozwijać współpracę w ramach organizacji zrzeszających samorządy takie jak: Stowarzyszenie Lokalna Grupa Działania „Wrota Wielkopolski”. Szansą jest także nawiązanie współpracy międzywojewódzkiej, co związane jest także z położeniem powiatu, a także rozwój istniejącej już współpracy z samorządami z innych krajów. Podejmowane będą w dalszym ciągu inicjatywy mające na celu zwiększenie potencjału samorządu do wypełniania swoich funkcji w nowoczesny i partnerski sposób.

Potrzebny jest rozwój kanałów komunikacji z mieszkańcami i przedsiębiorcami, a także ciągłe doskonalenie świadczonych usług publicznych. Należy rozwijać dotychczasowe środki komunikacji, w tym media regionalne (telewizja, prasa, radio). Cyfryzacja usług publicznych oraz wzmocnienie komunikacji jednostek samorządu z otoczeniem ma wspierać doprowadzenie do zwiększenia skuteczności i efektywności powiatu otwartego na współpracę z obywatelami.

Podejmowane będą inicjatywy mające na celu aktywizację społeczności lokalnej, celem zwiększenia jej partycypacji i roli w kreowaniu polityki rozwoju lokalnego. Istnieje konieczność rozwoju narzędzi zarządzania administracją publiczną, w tym przede wszystkim stymulowania partycypacji społecznej w życiu publicznym. Istotne jest stosowanie w administracji samorządowej nowoczesnych kanałów komunikacji z otoczeniem oraz umożliwienie społeczności współdecydowania o kształcie rozwoju powiatu i sprawach lokalnych. Wykorzystanie nowoczesnych technologii i internetu ma na celu usprawnienie procesów administracyjnych w tym obsługi klientów.

Główne kierunki działania w zakresie celu operacyjnego**WSPIERANIE ROZWOJU SPOŁECZEŃSTWA OBYWATELSKIEGO:**

1. Wspieranie rozwoju inicjatyw obywatelskich, w tym współpracy pomiędzy sektorem pozarządowym i publicznym.
2. Rozwój wolontariatu na terenie powiatu.
3. Usprawnianie procesów zarządzania w administracji publicznej.
4. Usprawnianie procesów stanowienia prawa miejscowego i aktów administracyjnych, w tym ich jakości.
5. Nowoczesne e-usługi publiczne i upowszechnienie elektronicznej obsługi ludności.
6. Rozwój współpracy międzynarodowej oraz zrzeszania z innymi samorządami w kraju i zagranicą.

3.3. ROZWÓJ INFRASTRUKTURY POWIATU

Celem strategicznym jest ROZWÓJ INFRASTRUKTURY POWIATU tzn. wszelkie inwestycje i działania w zasoby powiatu kępińskiego w tym infrastrukturę techniczną, transportową, mieszkalną. Należy mieć jednak na względzie, iż rozwój infrastruktury powinien zmierzać w kierunku znacznego zmniejszenia zanieczyszczenia środowiska naturalnego.

Poniżej przedstawione zostały proponowane wskaźniki ilościowe monitorowania celu strategicznego **ROZWÓJ INFRASTRUKTURY POWIATU:**

Proponowane wskaźniki monitorowania celu strategicznego:	Źródło:
Długość czynnej sieci kanalizacyjnej na obszarze powiatu [km]	Bank Danych Lokalnych GUS
Długość czynnej sieci gazowej na obszarze powiatu [km]	Bank Danych Lokalnych GUS
Długość nowopowstałych i zmodernizowanych dróg	Starostwo Powiatowe, Urzędy Gmin
Liczba nowych mieszkań oddanych do użytku	Starostwo Powiatowe, Powiatowy Inspektorat Nadzoru Budowlanego
Liczba nowych lub zmodernizowanych mieszkań komunalnych, socjalnych, chronionych	Starostwo Powiatowe, Urzędy Gmin
Odpady komunalne zebrane selektywnie z odpadów komunalnych ogółem (%)	Bank Danych Lokalnych GUS

3.3.1. CEL OPERACYJNY:**POPRAWA INFRASTRUKTURY KOMUNIKACYJNEJ**

Planuje się obranie kierunków mających na celu rozwijanie i modernizację infrastruktury drogowej wraz z oświetleniem, chodnikami, parkingami, przystankami, a także poprawę komunikacji transportowej wewnątrz oraz na zewnątrz powiatu. Ocenia się, że dla pełniejszego wykorzystania potencjału położenia geograficznego powiatu kępińskiego oraz możliwości, jakie tworzy układ powiązań drogowych na jego terenie, kluczowy będzie rozwój infrastruktury drogowej zmierzający do wsparcia budowy połączeń sieci dróg na poziomie regionalnym w tym także obwodnicy drogi krajowej nr 11 wraz ze zjazdem w Kępnie na drogę S8 Warszawa – Wrocław. Modernizacji wymagają także inne drogi w tym m.in. w relacji Baranów – Jankowy – Donaborów – Świba, Mroczeń – Grębanin – Nosale – Mnichowice – Bralin, Kępno – Marcinki, Kępno – Doruchów.

Niezbędny jest rozwój transportu publicznego w tym niskoemisyjnego, który zapewni dojazd do miejsc pracy, edukacji i wypoczynku wewnątrz powiatu oraz na zewnątrz. Wskazane jest także utworzenie komunikacji miejskiej w Kępnie. Brak transportu publicznego, niska częstotliwość połączeń jest dużym ograniczeniem w rozwoju gospodarki, a także aktywności mieszkańców powiatu.

Główne kierunki działania w zakresie celu operacyjnego**POPRAWA INFRASTRUKTURY KOMUNIKACYJNEJ:**

1. Remont i budowa dróg na terenie powiatu celem tworzenia wzajemnie uzupełniającej się sieci oraz łączenia ich z drogami gminnymi, wojewódzkimi i krajowymi.
2. Podjęcie działań mających na celu wyprowadzenie ruchu kołowego poprzez kontynuację budowy obwodnicy na drodze krajowej nr 11 oraz zjazdu na drogę S8 w kierunku Wrocław – Warszawa.
3. Remont i budowa infrastruktury drogowej w tym oświetlenia, chodników, ścieżek pieszo-rowerowych, parkingów i przystanków.
4. Budowa dróg rowerowych w tym łączących miejscowości na terenie powiatu.
5. Rozwój publicznego transportu kolejowego.
6. Poprawa dostępności i częstotliwości transportu publicznego między miejscowościami w powiecie i na zewnątrz.
7. Wspieranie działań zmierzających do utworzenia komunikacji miejskiej.
8. Budowa i polepszenie jakości dróg dojazdowych do terenów mieszkaniowych.

3.3.2. CEL OPERACYJNY:**WSPIERANIE ROZWOJU INFRASTRUKTURY TECHNICZNEJ**

Nowoczesna i sprawna infrastruktura techniczna powiatu, zapewni dobre warunki do inwestowania oraz podnoszenia standardu życia społeczności lokalnej. Z tego też względu Powiat Kępiński w ramach realizacji zadań ciągłych wspierał będzie modernizację i rozbudowę sieci: kanalizacyjnej, wodociągowej, ciepłowniczej, energetycznej, gazowej oraz teleinformatycznej, gdyż ich istnienie oraz sprawność są niezbędne do prawidłowego funkcjonowania gospodarki i społeczeństwa. Ważne jest zapewnienie równego dostępu do infrastruktury na terenach wiejskich i miejskich. Nacisk położony jest także na infrastrukturę teleinformatyczną, gdyż w wielu miejscowościach na terenie powiatu jest niedostępny internet.

Główne kierunki działania w zakresie celu operacyjnego**WSPIERANIE ROZWOJU INFRASTRUKTURY TECHNICZNEJ:**

1. Wspieranie modernizacji, rozbudowy i budowy sieci ciepłowniczej, energetycznej i gazowej.
2. Modernizacja, rozbudowa i budowa sieci wodno-kanalizacyjnej.
3. Rozwój szerokopasmowego internetu oraz sieci teleinformatycznej na terenie powiatu.

**3.3.3. CEL OPERACYJNY:
WSPIERANIE ROZWOJU MIESZKALNICTWA**

Planuje się obranie kierunków mających na celu wzrost liczby budynków mieszkalnych zgodnie z zapotrzebowaniem społeczności oraz podniesienie standardu już istniejących zasobów komunalnych i socjalnych. Istotne są działania zmierzające do poszukiwania szans na rozwój i poprawę stanu zasobów mieszkaniowych, a także łagodzenie luki infrastrukturalnej w zakresie zagospodarowania terenów wokół budynków mieszkalnych oraz innych zjawisk hamujących rozwój powiatu. Należy podjąć działania na rzecz poprawy dostępności mieszkań dla młodych.

Ważnym aspektem jest także tworzenie infrastruktury usługowej, która sprzyja rozwojowi mieszkalnictwa. Na terenie powiatu brakuje dużych centrów handlowych. Część społeczności lokalnej wyjeżdża na zakupy poza powiat, korzystając z oferty m. in. Ostrowa Wielkopolskiego, czy Wrocławia. Wskazany kierunek jest zapewnienie zróżnicowanych placówek usługowych tak, aby kapitał sprzyjał rozwojowi lokalnemu.

Główne kierunki działania w zakresie celu operacyjnego**WSPIERANIE ROZWOJU MIESZKALNICTWA:**

1. Promowanie terenów przeznaczonych pod budownictwo mieszkaniowe.
2. Rozwój budownictwa wielorodzinnego.
3. Podejmowanie działań mających na celu wzrost dostępności mieszkań dla ludzi młodych.
4. Wzrost dostępności mieszkań komunalnych, socjalnych i chronionych.
5. Promowanie osiedlania się na terenie powiatu.

4. WDROŻENIE I MONITOROWANIE STRATEGII

Podstawą skutecznego wdrażania założeń strategii rozwoju jest system informacji o zjawiskach i procesach społeczno-gospodarczych zachodzących na obejmowanym przez nią terenie. Inicjując działania mające na celu osiągnięcie wytyczonych w strategii celów, należy systematycznie gromadzić informacje o efektach ich realizacji i skuteczności zastosowanych instrumentów. Głównymi obszarami monitorowania, ewaluacji i aktualizacji strategii są zatem wyznaczone cele jej realizacji oraz przypisane im wskaźniki, a dalej zadania. Istotą prowadzenia monitoringu tychże obszarów jest wyciąganie wniosków z tego, co zostało i nie zostało zrealizowane. Jest nią również modyfikowanie dalszych poczynań w taki sposób, aby osiągnąć zakładane cele w przyszłości. Dlatego też kluczowym elementem monitorowania, ewaluacji i aktualizacji jest wypracowanie takich technik zbierania informacji, które będą jak najbardziej miarodajnie odzwierciedlały efekty prowadzonych działań.

Zatem monitoring, ewaluacja i aktualizacja będzie skutecznym systemem wdrażania założeń strategicznych tylko wówczas, gdy będzie kierował się następującymi zasadami:

- a) zasada wiarygodności – informacja musi być wiarygodna i musi opierać się na niepodważalnych danych; niedokładne dane w systemie monitorowania oznaczają powstanie ryzyka podjęcia niewłaściwych działań korygujących;
- b) zasada aktualności – informacje powinny być gromadzone, przekazywane i oceniane w sposób ciągły, który umożliwi podjęcie na czas działań korygujących oraz stosownych korekt w momencie aktualizacji strategii;
- c) zasada obiektywności – monitorowanie prowadzone w oparciu o analizę wskaźników porównawczych daje możliwość prowadzenia obiektywnej oceny niezakłóconej subiektywnością wynikającą z przywiązania do własnych pomysłów i dążeń;
- d) zasada koncentracji na punktach strategicznych – monitorowanie powinno skupiać się przede wszystkim na tych obszarach życia społeczno-gospodarczego, w których istnieje prawdopodobieństwo wystąpienia największych odchyżeń, mogących wywoływać zahamowania w realizacji założeń strategii lub ich zatrzymanie;
- e) zasada realizmu – monitorowanie musi być zgodne z realiami realizowanych zadań; dana jednostka wdrażając strategię powinna dostrzegać przede wszystkim te elementy procesu, które świadczą o wydajności i jakości dostarczanych produktów;
- f) zasada koordynacji informacji – monitorowanie musi być prowadzone w taki sposób, aby było skoordynowane z tokiem prowadzonych prac i jednocześnie nie wpływało na ich zahamowanie oraz nie przeszkadzało w realizacji podejmowanych działań; informacje płynące z prowadzonego monitoringu powinny docierać do wszystkich zainteresowanych tak, aby umożliwić im właściwe podejmowanie decyzji mających znaczenie strategiczne;
- g) zasada elastyczności – proces monitorowania musi być bardzo elastyczny i zapewniający szybkie reagowanie na zachodzące zmiany; także w przypadku zmian oraz korekt należy modyfikować system oceny w sposób dostosowany do zmieniających się oczekiwań w przyszłości.

Proces weryfikacji stopnia osiągania założeń, uwzględnionych w niniejszej strategii, będzie odbywał się na podstawie wewnętrznej procedury monitoringu, ewaluacji i aktualizacji dokumentów strategicznych, opracowanej przez Powiat Kępiński.

5. FINANSOWANIE

Niniejsza strategia określa podstawowe cele i kierunki działania powiatu kępińskiego w okresie 2014–2020. Kluczowym zadaniem samorządu jest pozyskiwanie środków finansowych na realizację zamierzonych, zaplanowanych działań. Budżet samorządu powiatowego z uwagi na stale rosnącą ilość zadań własnych, nie jest wystarczający dla sfinansowania wielu kluczowych inwestycji i osiągnięcia zamierzonych standardów i celów. W związku z tym koniecznością staje się sięgnięcie do innych, zewnętrznych źródeł finansowania.

Podstawowe źródła finansowania kierunków działań przewidzianych w ramach Strategii rozwoju powiatu kępińskiego na lata 2014–2020, to:

- Środki własne budżetowe na realizację zadań własnych Powiatu Kępińskiego;
- Krajowe i zagraniczne mechanizmy finansowe, w tym:
 - środki pochodzące z budżetu Unii Europejskiej w ramach Perspektywy Finansowej na lata 2014–2020 (m.in. Europejski Fundusz Rozwoju Regionalnego, Europejski Fundusz Społeczny, Fundusz Spójności);
 - środki finansowe transferowane w ramach Mechanizmów Finansowych Europejskiego Obszaru Gospodarczego i Norweskiego Mechanizmu Finansowego;
 - inne zagraniczne środki finansowe;
 - krajowe środki finansowe;
 - inne źródła finansowania.
- Komercyjne instrumenty finansowe, w tym:
 - pożyczki i kredyty bankowe;
 - leasing finansowy;
 - inne.
- Fundusze innych uczestników procesu wdrażania strategii, w tym sektora prywatnego.

Jednym z najważniejszych źródeł pozyskiwania środków finansowania działań strategicznych będą środki z funduszy unijnych (Europejskiego Funduszu Rozwoju Regionalnego, Europejskiego Funduszu Społecznego i Funduszu Spójności). Ocenia się, że samorządy województwa wielkopolskiego oraz inne obiekty gospodarcze i organizacje pozarządowe w latach 2014–2020 będą mogły otrzymać w ramach Regionalnego Programu Operacyjnego Województwa Wielkopolskiego na lata 2014–2020 kwotę 1 272 792 644 euro z funduszy europejskich.

6. SPÓJNOŚĆ STRATEGII Z INNYMI DOKUMENTAMI STRATEGICZNYMI

Potrzeba stworzenia nowej Strategii rozwoju powiatu kępińskiego oparta była o wiele istotnych przesłanek. Wśród nich na pierwszy plan wysuwa się wymóg dostosowania zapisów dokumentu do nowej sytuacji społeczno-gospodarczej, w której powiat znalazł się na początku drugiej dekady XXI wieku. Ponadto, niebagatelne znaczenie dla rozwoju polskich regionów ma funkcjonowanie Polski w strukturach Unii Europejskiej i wynikające z tego korzyści (m.in. możliwości pozyskiwania funduszy strukturalnych na rozwój lokalny), ale także zobowiązania, których spełnienie scedowano ze szczebla centralnego na jednostki samorządu terytorialnego. Czas, który upłynął od uchwalenia poprzedniej Strategii rozwoju powiatu kępińskiego charakteryzuje także diametralna zmiana sposobu prowadzenia polityki rozwoju regionalnego na szczeblu centralnym.

Tym samym, Strategia rozwoju powiatu kępińskiego na lata 2014–2020 jest nie tylko dokumentem spójnym wewnątrz, ale również wykazuje wysoki poziom spójności ze strategicznymi dokumentami ogólnymi i sektorowymi wyższego rzędu.

Okres realizacji Strategii rozwoju powiatu kępińskiego przyjęto na siedem lat (2014–2020), co pokrywa się z czasem obowiązywania Strategii Rozwoju Kraju 2020, Strategii Sprawne Państwo 2020, czy Wielkopolska 2020. Zatem strategia dla powiatu kępińskiego została sformułowana w ścisłej korelacji zarówno z nimi, jak i z pozostałymi aktualnie obowiązującymi dokumentami o charakterze planistycznym dla szczebla regionalnego, krajowego i międzynarodowego:

Strategia Rozwoju Kraju 2020

Strategia rozwoju powiatu kępińskiego na lata 2014–2020 w pełni koresponduje z logiką interwencji Strategii Rozwoju Kraju 2020 na poziomie celu strategicznego oraz obszarów strategicznych i celów operacyjnych. W Strategii rozwoju powiatu kępińskiego zaakcentowano konieczność zrównoważonego rozwoju. Uwzględniono rozwój narzędzi podnoszących jakość i bezpieczeństwo życia mieszkańców oraz bardzo mocno podkreślono znaczenie endogenicznych potencjałów, w tym turystycznego. Powyższe główne zmienne strategiczne Strategii rozwoju powiatu kępińskiego na lata 2014–2020 czynią programowane działania rozwojowe dla powiatu spójnymi ze Strategią Rozwoju Kraju 2020.

Strategia Sprawne Państwo 2020

Strategia rozwoju powiatu kępińskiego na lata 2014–2020 w pełni koresponduje z logiką interwencji Strategii Sprawne Państwo 2020. Jednym z głównych dążeń Strategii rozwoju powiatu kępińskiego jest zwiększenie udziału mechanizmów kooperacyjnych, które pozwoliłyby odejść od sztywnego i hierarchicznego modelu zarządzania w samorządzie w kierunku współzarządzania, tj. sieciowego świadczenia usług przez administrację publiczną i podmioty zewnętrzne, takie jak organizacje pozarządowe, instytucje otoczenia biznesu, przedsiębiorstwa. Mechanizmy ewaluacji zawarte w Strategii rozwoju powiatu kępińskiego pozwolą na wprowadzenie rozwiązań zwiększających partycypację społeczności lokalnej w procesie realizacji strategicznych działań powiatu. Powyższe główne zmienne strategiczne Strategii rozwoju powiatu kępińskiego na lata 2014–2020 czynią programowane działania rozwojowe dla powiatu kępińskiego spójnymi ze Strategią Sprawne Państwo 2020.

Wielkopolska 2020. Zaktualizowana strategia rozwoju województwa wielkopolskiego do 2020 r.

W Strategii rozwoju powiatu kępińskiego na lata 2014–2020 duży nacisk położono na rozwój narzędzi dostosowujących edukację do potrzeb rynku pracy, promocję kształcenia pozaszkolnego, podjęcie działań mających na celu zagospodarowanie czasu wolnego, rozwój infrastruktury komunikacyjnej, zwiększenie wykorzystania odnawialnych źródeł energii, przeciwdziałanie skutkom negatywnych zmian demograficznych i wykluczeniu społecznemu, zainicjowanie mechanizmów współpracy, a także wsparcie informatyzacji i cyfryzacji. Tym samym Strategia rozwoju powiatu kępińskiego na lata 2014–2020 w pełni koresponduje z logiką interwencji Wielkopolska. Zaktualizowana strategia rozwoju województwa wielkopolskiego do 2020 r.

7. ZAKOŃCZENIE

Strategia rozwoju powiatu kępińskiego na lata 2014–2020 jest dokumentem długoplanowym, przyjętym na okres siedmiu lat, który określa najważniejsze priorytety i cele polityki rozwoju społeczno-gospodarczego do realizacji na obszarze jednostki w okresie 2014–2020. Dokument ten stanowi także odpowiedź na ustawowy wymóg prowadzenia polityki rozwoju lokalnego w oparciu o strategię, jak również skuteczną próbę dostosowania się do standardów europejskich i krajowych, które od czasu przyjęcia dotychczasowej Strategii rozwoju powiatu kępińskiego uległy diametralnej zmianie.

Nowo zaprojektowana strategia rozwoju prezentuje zatem określoną propozycję pożądanych kierunków przekształceń powiatu kępińskiego w postaci kierunków rozwoju, pól strategicznych i operacyjnych oraz głównych kierunków działania realizowanych na rzecz tworzenia jak najlepszych warunków dla trwałego rozwoju gospodarczego oraz wydatnego wzrostu poziomu życia mieszkańców, zgodnie z wymogami ochrony środowiska przyrodniczego w okresie 2014–2020. W związku z tym, w ramach dokumentu opracowano katalog kierunków działania, do których zmierzać powinien powiat kępiński we wskazanym okresie czasu. Nie zamyka to oczywiście drogi do wypracowania i realizowania innych kierunków działań i rozwiązań. Niemniej jednak podstawą zmian, korekt i modyfikacji powinny być wyłącznie względy merytoryczne, wynikające ze zmieniających się uwarunkowań zewnętrznych (szans i zagrożeń rozwojowych, tkwiących w otoczeniu powiatu – prawnych, finansowych, społecznych, gospodarczych, międzynarodowych) oraz wewnętrznych (silnych i słabych stron) rozwoju powiatu.

Uaktualniona strategia rozwoju oprócz swojego zasadniczego celu, jakim jest wskazanie kierunków rozwoju, jest również doskonałą płaszczyzną integrującą władze i społeczność powiatu kępińskiego a wokół jej najważniejszych problemów i szans rozwojowych jakie niesie współczesny świat. Dokument ten nie ogranicza się jednak w swych zapisach wyłącznie do zadań realizowanych bezpośrednio przez władze samorządowe, proponując równolegle partycypację w wyznaczonych w strategii kierunkach działania, innym podmiotom funkcjonującym w granicach powiatu kępińskiego, celem rozwijania sieci powiązań publiczno-prywatnych na rzecz wdrażania wspólnej polityki rozwoju lokalnego. Tak realizowana kooperacja stanowi jeden z fundamentalnych elementów polityki strukturalnej Unii Europejskiej, zwłaszcza w kontekście nadchodzącego okresu programowania 2014–2020, gdzie nacisk położony jest na realizowanie wspólnej polityki rozwoju lokalnego w kontekście terytorialnym, mającej na celu współpracę samorządów na rzecz maksymalnego wykorzystania wspólnych atutów i rozwiązywania problemów poszczególnych obszarów danego województwa.

Należy przy tym zaznaczyć, iż mimo, że samorząd powiatowy nie jest jedynym beneficjentem niniejszej strategii, to za wdrażanie koncepcji zawartych w jej ramach odpowiedzialna jest Rada Powiatu, która w oparciu o integralny element dokumentu Strategii rozwoju powiatu kępińskiego na lata 2014–2020, jakim jest procedura monitoringu, ewaluacji i aktualizacji, powinna dokonywać okresowych przeglądów stanu realizacji przyjętych koncepcji strategicznych oraz ich korekty lub uaktualnień całości lub części niniejszego dokumentu, celem zagwarantowania realizacji polityki rozwoju lokalnego powiatu kępińskiego w sposób ciągły i spójny.

ZAŁĄCZNIKI

Załącznik nr 1: Sytuacja społeczno-gospodarcza powiatu kępińskiego,

Załącznik nr 2: Analiza SWOT,

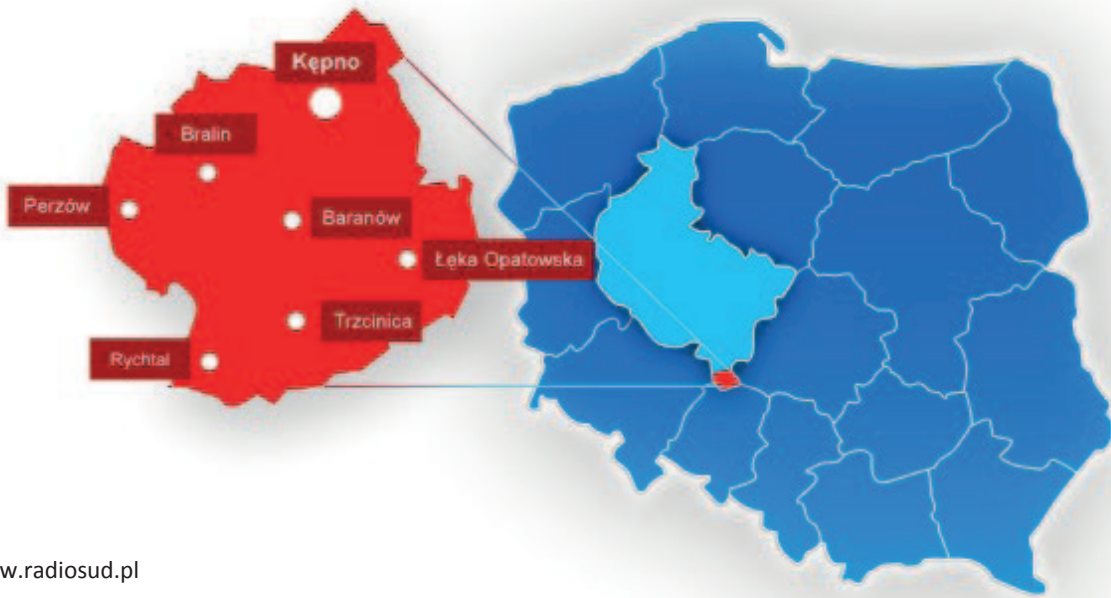
Załącznik nr 3: Raport z badania ankietowego.

ZAŁĄCZNIK NR 1. DIAGNOZA SPOŁECZNO-GOSPODARCZA POWIATU KĘPIŃSKIEGO

1. POŁOŻENIE

Powiat kępiński jest najdalej wysuniętym na południe regionem Wielkopolski. Graniczy z trzema województwami: dolnośląskim, opolskim i łódzkim oraz powiatem ostrzeszowskim położonym w województwie wielkopolskim. Należy do powiatów średniej wielkości, a jego powierzchnia wynosi 60 826 ha.

Rysunek 1. Położenie powiatu kępińskiego na tle Polski



www.radiosud.pl

Rysunek 2. Podział powiatu kępińskiego na gminy



Jedynym miastem powiatu jest Kępno. Przez tę swoistą stolicę regionu przebiegają ważne szlaki komunikacyjne: Wrocław – Warszawa oraz Katowice – Poznań. Najbliższym większym ośrodkiem miejskim jest Ostrów Wlkp. (ok. 50 km), Kalisz (ok. 55 km) oraz Wrocław (ok. 80 km). Odległość od Poznania – stolicy województwa wielkopolskiego – wynosi ok. 180 km.

Powierzchnia powiatu kępińskiego wynosi 608 km² (60 826 ha), co stanowi 2% powierzchni województwa wielkopolskiego. W skład omawianego powiatu wchodzi 7 gmin: Kępno, Bralin, Baranów, Łęka Opatowska, Perzów, Rychtal i Trzcinica. Obejmują one 78 obrębów ewidencyjnych.

Źródło: lokalny serwis ogłoszeniowy www.kupsprzedaj.pl



KĘPNO to gmina wiejsko-miejska, położona jest w południowej części województwa wielkopolskiego. Przez Kępno przepływa rzeka Niesób, zwana od wieków Samicą. Powierzchnia gminy wynosi 12 387 ha, natomiast miasto obejmuje 779 ha. Gminę tworzy 17 sołectw. Miasto i gmina Kępno liczą 24 806 mieszkańców, w tym miasto 14 679 (stan na 31.12.2012 r.).



BARANÓW jest to gmina wiejska składająca się z 10 sołectw. Powierzchnia gminy wynosi 7441 ha i jest zamieszkiwana przez 7764 osób. Dominującą branżą w tej gminie jest stolarstwo.



BRALIN to gmina wiejska podzielona na 12 sołectw. Ludność gminy to 5 933 osoby, a powierzchnia wynosi 8 535 ha. Przez teren gminy przebiega ważny szlak komunikacyjny, jakim jest droga ekspresowa S8. Gmina ma charakter rolniczo – przemysłowy.



ŁĘKA OPATOWSKA jest gminą wiejską zajmującą powierzchnię 7771 ha – co daje jej czwarte miejsce pod względem wielkości w powiecie kępińskim. Liczba mieszkańców wynosi 5 316 osób. Dominującymi istotnymi funkcjami gospodarczymi występującymi w gminie jest rolnictwo, rzemiosło, produkcja meblarska oraz drobna przedsiębiorczość.



PERZÓW to gmina wiejska o powierzchni 7533 ha zamieszkiwana przez 3823 osoby. Gmina podzielona jest na 9 sołectw. Na jej obszarze istnieją zakłady o charakterze rzemieślniczym, głównie branży stolarskiej i tapicerskiej. Przez północną część gminy przebiega droga ekspresowa S8 Warszawa – Wrocław.



RYCHTAL to gmina usytuowana w zachodnio-południowej części powiatu kępińskiego. Siedzibą gminy jest wieś Rychtal posiadająca zabudowę miejską. Gmina ma charakter rolniczy i jest podzielona na 10 sołectw. Swą powierzchnią zajmuje 9655 ha, a liczba ludności wynosi 3 934 osoby. Gmina stwarza warunki dla przedsiębiorstw inwestycyjnych w przetwórstwo rolno-spożywcze oraz rozwój bazy turystyczno-wypoczynkowej, oferuje możliwość inwestycji i dobre warunki do wypoczynku.



TRZCÍNICA to gmina położona w południowej części województwa wielkopolskiego, na Wzniesieniach Trzcínsko-Mikorzyńskich. Od północy Gmina graniczy z Gminą Baranów, od wschodu z Gminą Łęka Opatowska, od południowego wschodu z Gminą Byczyna i Wołczyn, od zachodu z Gminą Rychtal. Gmina Trzcínica zajmuje powierzchnię 7504 ha i składa się z 8 sołectw. Zamieszkiwana jest przez 4 879 osób.

2. WARUNKI PRZYRODNICZE

2.1. Klimat

Pod względem klimatycznym powiat cechuje się stosunkowo wysoką temperaturą roczną powietrza (od +8,7 do +10,1), krótkotrwałą zimą, wczesną wilgotną wiosną oraz ciepłym latem (średnia temperatura lipca +16,1 do +20,2). Liczba dni pochmurnych wynosi około 130, pogodnych około 50–60, mroźnych 40–50 a z przymrozkami 110–120, czas zalegania pokrywy śnieżnej około 60 dni, a okres wegetacji trwa przeciętnie 210 do 215 dni. Suma opadów wynosi od 510 do 590 mm. Najwięcej opadów przypada na miesiące letnie VI-IX. Usłonecznienie wyrażone w godzinach wynosi od 1510–1720 h. Wiatry wieją przeważnie z kierunków zachodnich 23% udziału, północno-zachodnich z udziałem 13%. Wiatry z pozostałych kierunków reprezentowane są w mniejszym zakresie. Okres bezwietrzny kształtuje się na poziomie 10% w skali roku. Średnie prędkości wiatru w m/s od 3,4–3,6.

2.2. Gleby

Gleby terenu powiatu kępińskiego oraz południowej części Wielkopolski powstały w wyniku zlodowacenia środkowopolskiego w obszarze wysoczyzny drugiego zlodowacenia. W warstwie powierzchniowej dominują utwory piaszczyste (około 80%) i gliniaste (około 10%). W obniżonych partiach terenu występują skały pochodzenia organicznego, wśród nich torfy silnie zamulone. Większość gleb to gleby lekkie i bardzo lekkie, reprezentowane przez: gleby brunatnoziemne (brunatne i pseudobielicowe), gleby bielicoziemne oraz gleby bagienne (mułowe i torfowe) – użytkowane w większości jako użytki zielone.

Ukształtowanie oraz rzeźba terenu wywiera wpływ na jakość rolniczej przestrzeni produkcyjnej, która w 85% jest korzystna dla rolnictwa. Powiat kępiński jest regionem, w którym rolnictwo odgrywa ważną rolę, użytki rolne zajmują 39162,12 ha tj.: 89,5% powierzchni ogólnej (i stanowią 2,5% powierzchni użytków rolnych województwa). Gleby gruntów ornych powiatu są średniej i niskiej jakości. Brak klasy Ia, klasa II zajmuje powierzchnię 19 ha (0,05%), klasa III-IVb -14396 ha (41,07%) a gleby najgorszych klas V-VI i VIz – 20637 ha (58,88%).

Największy udział gleb klasy III – IVb – 53% występuje w gminie Łęka Opatowska, 50% w gminie Rychtal oraz 48% w gminie Perzów. Natomiast najmniejszy udział gleb klasy od II- IVb występuje w gminie Kępno 33%, Bralin – 37%, Baranów – 38% i Trzcinica – 43%.

2.3. Wody

Wody podziemne

Obszar powiatu kępińskiego należy do wielkopolskiego regionu hydrogeologicznego i charakteryzuje się małą zasobnością w wody podziemne. Z danych hydrogeologicznych wynika, iż w powiecie kępińskim zasoby wód podziemnych, według zatwierdzonych zasobów eksploatacyjnych, wynoszą 2.412,3 m³/h. Są one większe niż potrzeby, a więc występują rezerwy zasobowe tych wód. Użytkowe poziomy wodonośne występują w utworach czwartorzędu. Wzdłuż doliny Proсны rozciąga się jeden z wyznaczonych na terenie Polski Głównych Zbiorników Wód Podziemnych wymagających szczególnej ochrony. Jest to zbiornik Proсны, założony w dolinnych utworach czwartorzędowych, w tym także w osadach kopalnej doliny tej rzeki i stanowi najważniejszy zbiornik użytkowy wód wgłębnych na omawianym obszarze. W obszarze jego występowania znajduje się część gminy Łęka Opatowska. Gmina Bralin w znacznej części leży w zasięgu zlewni wód szczególnie chronionych. Teren ten obejmuje swym zasięgiem tereny gminy, leżące na północ i wschód od linii Bralin – Tabor Wielki.

Wody powierzchniowe

Pod względem występowania wód powierzchniowych, powiat kępiński zaliczany jest do obszarów o niskiej zasobności. Spowodowane jest to przede wszystkim niskimi sumami opadów atmosferycznych. Średni odpływ powierzchniowy z tego terenu, nie odbiega w znaczący sposób od średniego w województwie, który wynosi 3,74 l/s/km² (dla Polski wynosi on 5,2–5,4 l/s/km², a w Europie 9,6 l/s/km²).

Główną oś hydrograficzną powiatu tworzy rzeka Niesób z licznymi ciekami, kanałami i rowami melioracyjnymi. Dopływami Niesobu są: Jamica, Świńska Struga (Rów Kierzno-Donaborów) dopływ spod Parzynowa (Struga Parzynowska) oraz Potok Czermiński (Samica), odprowadzające wodę z terenu gminy Kępno i części terenu gmin Bralin i Baranów.

Ważnym ciekim naturalnym na terenie powiatu jest również rzeka Pomianka z dopływami (Rów Lipie, Rów Rakowski i Rów Laskowski), które wraz z ujściowym odcinkiem rzeki Pratwy i rzeką Prosną przepływają przez tereny gminy Łęka Opatowska i Trzcinica. Powyższe cieki naturalne oraz Struga spod Zalesia, będąca lewym dopływem rzeki Proсны, leżą w Regionie Wodnym Warty (dorzecze Warty). Natomiast w Regionie Środkowej Odry (dorzecze Widawy) znajduje się Czarna Widawa z dopływającym Rowem Domasłowskim oraz rzeka Studnica z dopływami (Głuszynką i Głuszyną), odprowadzające wody z terenu gminy Perzów oraz części terenu gmin Rychtal, Trzcinica, Baranów i Bralin.

Stawy i zbiorniki sztuczne

Region pozbawiony jest dużych zbiorników wodnych w postaci jezior, a powierzchnia stawów jest niewielka, choć w ostatnich latach wzrasta. Zbiorniki wody stojącej są niewielkie i wynoszą nieco ponad 40 ha. Są to stawy służące do hodowli ryb oraz zbiorniki wykorzystywane w celach rekreacyjnych. Te ostatnie znajdują się w Kępnie, Mikorzynie i Trębaczowie. Część wód o dużym znaczeniu dla bioróżnorodności regionu to oczka wodne. Te

niestety często są zaśmiecone i zasypywane. Aktualnie na omawianym terenie znajduje się kilkadziesiąt takich małych zbiorników. Niektóre mają charakter okresowy.

Do czynników wpływających na jakość wód powierzchniowych należą uwarunkowania naturalne, takie jak warunki klimatyczne i hydrologiczne, czy zdolność samooczyszczania oraz zanieczyszczenia antropogeniczne.

Znaczną część zanieczyszczeń trafiających do wód powierzchniowych stanowią zanieczyszczenia obszarowe. Źródłem tych zanieczyszczeń są przede wszystkim:

- rolnictwo, co wynika głównie z faktu stosowania nawozów sztucznych i naturalnych, a także środków ochrony roślin (obecnie w ilościach malejących),
- zanieczyszczone odcieki drenarskie,
- hodowla zwierząt poprzez niewłaściwe składowanie obornika i gnojowicy oraz ich niewłaściwe, zbyt duże lub zbyt częste stosowanie na polach,
- niedostateczna infrastruktura odprowadzająca ścieki bytowo – gospodarcze, zwłaszcza w miejscowościach korzystających z wodociągów oraz na obszarach rekreacji, zarówno zbiorowej jak i indywidualnej, usytuowanych w sąsiedztwie jezior.

Do zanieczyszczeń punktowych, stwarzających bardzo poważne zagrożenie dla czystości wód powierzchniowych należą przede wszystkim: bezpośrednie „dzikie” zrzuty surowych ścieków bytowo – gospodarczych do cieków wodnych na nieskanalizowanych obszarach oraz zrzuty niedostatecznie oczyszczonych ścieków (nieodpowiadających warunkom pozwolenia wodnoprawnego).

2.4. Zasoby naturalne

Na terenie powiatu kępińskiego występują złoża surowców mineralnych, głównie kruszyw naturalnych (piaski, żwiry) oraz surowce ilaste ceramiki budowlanej. Złoża kruszyw naturalnych są stosowane w budownictwie i drogownictwie, rozmieszczone są równomiernie na terenie całego powiatu, a ich wydobycie zaspokaja potrzeby nie tylko tego terenu.

Złoża surowców ilastych ceramiki budowlanej posiadają niewielkie zasoby, kopalnie rozrzucone są na terenie całego powiatu. Obserwuje się spadek wydobycia tego surowca ze względu na spadek popytu na ceramiczne materiały budowlane.

Legalna eksploatacja złóż odbywa się na podstawie koncesji, w której określone warunki, w tym między innymi powierzchnia obszaru i teren górniczego, metoda wydobycia, głębokość wyrobiska, sposób rekultywacji terenu po zakończeniu wydobycia. Wszystkie udokumentowane złoża kopalin na terenie powiatu są eksploatowane legalnie, co daje szansę na zminimalizowanie strat w środowisku w właściwą rekultywację terenu.

Największe szkody w środowisku powoduje eksploatacja „dzika” surowców mineralnych, która odbywa się w miejscach przypadkowych, bez rozpoznania wielkości i zasięgu złoża. Wydobycie w takich miejscach, bez odpowiedniego sprzętu powoduje często naruszenia stabilności skarp dolin rzecznych, rynien jeziornych czy zniszczenie cennych form geomorfologicznych oraz powoduje powstawanie szkód w krajobrazie. Często zdarza się, że nielegalne wyrobiska z czasem wykorzystywane są do nieprawego deponowania odpadów (dzikie wysypiska śmieci), co wiąże się również ze stratami finansowymi.

2.5. Obszary zielone

Na terenie powiatu kępińskiego występują obszary prawnie chronione, szczególnie cenne przyrodniczo. Zajmują one łącznie 15,7% ogólnej powierzchni powiatu. Są to częściowe obszary chronionego krajobrazu (9 561,8 ha), obejmujące fragmenty niektórych gmin i tak:

- Obszar Natura 2000 – Baranów (specjalny obszar ochrony siedlisk) – o powierzchni 12,27 ha. Obszar ten tworzą podmokłe łąki w okolicach miasta Kępna przylegające do jego granicy południowej, na wysokości cmentarza ewangelickiego i ogródków działkowych. Łąki te tworzone są przez kompleksy zbiorowisk: Angelico-Cirsetum oleracei (Calthion), Filipendulo-Geranium palustris (Filipendulion), Caricetum gracilis (Magnocaricion), Phragmitetum (Phragmition) i użytkowane są ekstensywnie. Teren rozcięty jest przez nasyp nieczynnej już linii kolejowej Kępno-Namysłów. Utrzymanie wysokiego nasypu likwidowanej linii kolejowej dla zachowania stanowiska *Lycaena helle* jest niezbędne, gdyż stanowi ochronę przed wiatrem dla niezbyt dobrze latających imago tego modraszka.

- Obszar Chronionego Krajobrazu „Dolina rzeki Proсны”. Występują w nim różnorodne zbiorowiska roślinne, zasoby wód powierzchniowych i podziemnych, a także wiele cennych gatunków chronionych roślin i zwierząt. Swym zasięgiem obejmuje 7.295 ha gruntów w gminie Łęka Opatowska i 115 ha w gminie Kępno.
- Obszar Chronionego Krajobrazu „Wzgórza Ostrzeszowskie i Kotlina Odolanowska”. Teren ten należy do najciekawszych i najbardziej wartościowych w Południowej Wielkopolsce. Występują na nim zróżnicowane utwory geologiczne oraz bogactwo gatunkowe roślin i zwierząt. Swym zasięgiem obejmuje północny skraj powiatu kępińskiego z gminy Bralin i Kępno o powierzchni 2.234 ha.

oraz cztery rezerwaty przyrody (18,4 ha):

- Rezerwat przyrody „Studnica” Nadleśnictwo Syców, Gmina Rychtal. Rezerwat o powierzchni 5,78 ha. Celem ochrony rezerwatu jest zachowanie fragmentu lasu mieszanego z udziałem jodły i świerka na granicy zasięgu. Z rzadkich roślin rosną tutaj: widłak jałowcowaty, porzeczek czarna oraz paprotki – zachyłka trójkątna i zachyłka oszczepowata.
- Rezerwat przyrody „Las Łęgowy w Dolinie Pomianki”. Nadleśnictwo Doświadczalne – Zakład Leśny Doświadczalny Siemianice. Rezerwat o pow. 6,05 ha. Rezerwat utworzony w celu zachowania zespołu lasu łąkowego. Drzewostan w wieku 90 lat tworzą olsza czarna i jesion wyniosły. Olsza osiąga w rezerwacie wysokość 31 metrów. Ogółem w rezerwacie występuje 127 gatunków roślin.
- Rezerwat przyrody „Stara Bucznina w Rakowie”. Zakład Doświadczalny Siemianice – Łęka Opatowska. Rezerwat o powierzchni 3,51 ha. Głównym przedmiotem ochrony jest bogaty drzewostan bukowy na granicy naturalnego zasięgu. W runie leśnym występują takie gatunki jak: trądownik bulwiasty, konwalia majowa, fiołek leśny, perłowka jednokwiatowa, szczawik zajęczy, konwalia dwulistna, kosmatka owłosiona, dąbrówka rozłogowa.
- Rezerwat przyrody „Oles w Dolinie Pomianki”. Zakład Doświadczalny Siemianice – Łęka Opatowska. Rezerwat o powierzchni 3,09 ha. Głównym przedmiotem ochrony jest drzewostan olszowy – olchy czarnej, tworzący drzewostan jednopiętrowy. W runie występują gatunki charakterystyczne dla olsu jesionowego: śledzienia skrzętolistna, ostrożeń błotny, kmieć błotna, pokrzywa zwyczajna, niecierpek pospolity i bodziszek cuchnący.

Ponadto w powiecie istnieją 22 pomniki przyrody – są to przede wszystkim okazy pojedynczych drzew lub ich skupiska np. „Aleja dębowa w Mikorzynie” oraz Dęby Bralińskie.

Istotnym atutem przyrodniczym jest Arboretum Laski, usytuowane przy Leśnym Ośrodku Naukowo – Edukacyjnym Laski. Początki tego ogrodu dendrologicznego sięgają 1981 roku. Obecnie na powierzchni prawie siedmiu hektarów rośnie ponad 220 gatunków, odmian i form drzew oraz krzewów ozdobnych i leśnych. Dodatkowo, duże znaczenie dla środowiska przedmiotowego terenu ma utworzenie w 1996 roku „Leśnego Kompleksu Promocyjnego Lasy Rychtałskie” na ogólnej powierzchni 47 643 ha. Na terenie powiatu występuje znany coraz szerzej w kraju ekotyp sosny rychtałskiej. W kraju podobnych Leśnych Kompleksów Promocyjnych utworzono 12.

2.6. Energia odnawialna

Na terenie powiatu kępińskiego istnieje możliwość zlokalizowania farm wiatrowych. Gminy Baranów, Kępno, Perzów, Rychtal i Trzcina planują wybudować na swoich obszarach elektrownie wiatrowe.

Jednakże, należy podkreślić, że elektrownie wiatrowe mogą mieć negatywny wpływ na populacje nietoperzy i ptaków oraz ich siedliska szczególnie poprzez:

- degradację, zakłócenia lub zniszczenie siedlisk i korytarzy migrowania;
- degradację, zakłócenia lub niszczenie miejsc rozrodu;
- zwiększone ryzyko kolizji w locie;
- dezorientacje nietoperzy na skutek emisji ultradźwięków.

Możliwy negatywny wpływ elektrowni wiatrowych na ptaki wymaga podjęcia działań minimalizujących lub kompensujących te zagrożenia. Podstawowym sposobem jest uważny wybór lokalizacji planowanych elektrowni wiatrowych wykluczając miejsca o dużym ryzyku niekorzystnych oddziaływań na ptaki.

Ponadto, elektrownie te mogą mieć niekorzystny wpływ na zdrowie ludzkie, co objawia się poprzez zjawisko stroboskopowe wynikające z bezwładności wzroku. Zjawisko można obserwować w pomieszczeniach zlokalizowanych w pobliżu farm wiatrowych. Należy mieć również na uwadze fakt, że elektrownie wiatrowe powinny

być lokalizowane w takiej odległości od terenów podlegających ochronie akustycznej, która zapewni dotrzymanie odpowiednich poziomów.

Na terenie powiatu kępińskiego możliwe jest również wykorzystywanie energii wodnej. W miejscowości Dobrygość na rzece Proсна planowana jest budowa małej elektrowni wodnej. Takie elektrownie stanowią ekologiczne źródło energii i nie wiążą się ze spalaniem, nie powodują zatem emisji szkodliwych substancji. Elektrownie wodne charakteryzują się również niewielką pracochłonnością – do ich obsługi wystarcza sporadyczny nadzór techniczny. Co więcej, stanowią awaryjne źródło energii w przypadku uszkodzenia sieci przesyłowej oraz regulują stosunki wodne w najbliższej okolicy.

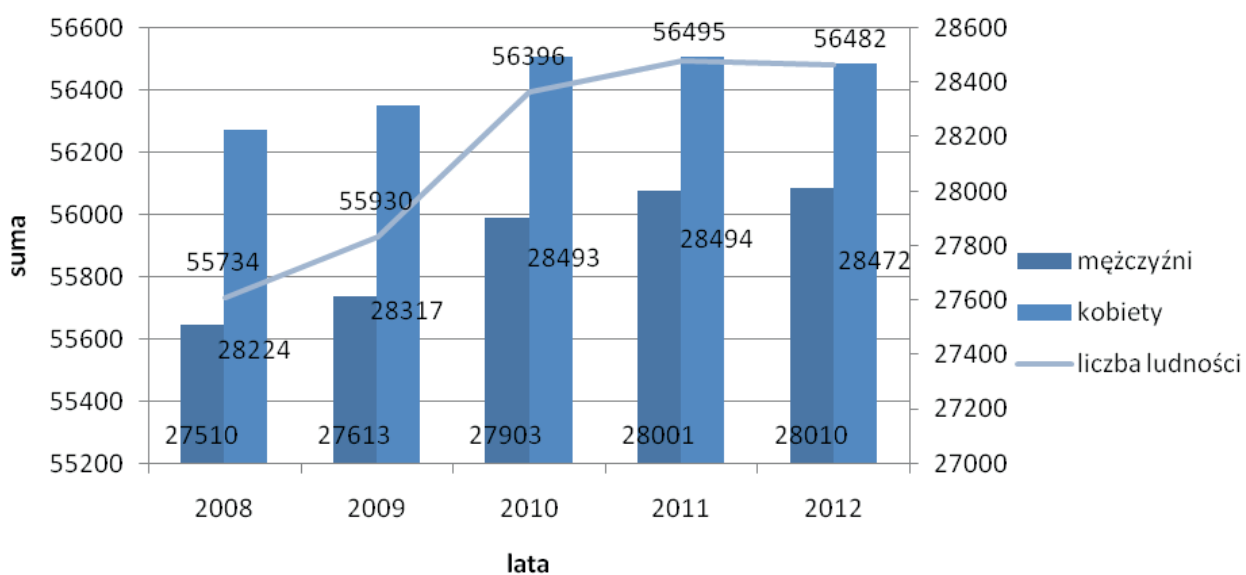
Jednakże stanowią one obciążenie dla środowiska na obszarze, na którym są położone, w szczególności z uwagi na budowę obiektu oraz zmianę ekologii wód.

3. PROCESY DEMOGRAFICZNE

3.1. Ludność

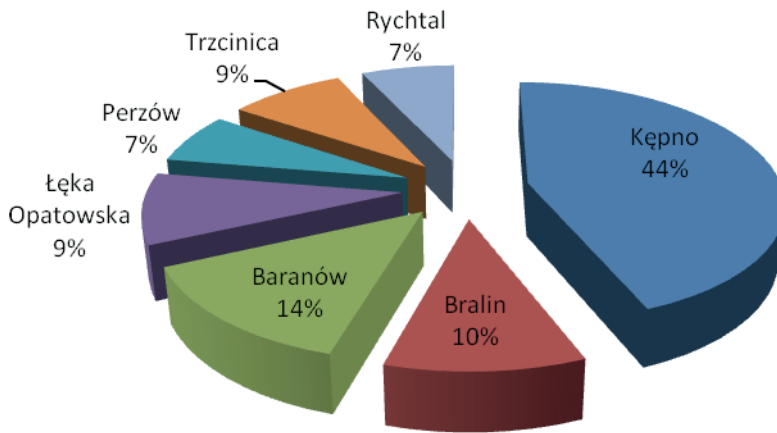
W analizowanym okresie, od 2008 do 2012 r., w powiecie kępińskim odnotowano wzrost liczby mieszkańców. Na koniec 2012 r. powiat zamieszkiwało 56 482 osób, z czego prawie 26% stanowili mieszkańcy miasta Kępno. W strukturze ludności nieznacznie przeważają kobiety. Ich udział w ogóle ludności wynosił w 2012 r. 50,4%. Poniższy wykres przedstawia jak kształtował się wzrost ludności w latach 2008–2012.

Wykres 1. Liczba ludności w powiecie kępińskim w latach 2008–2012



Źródło: Główny Urząd Statystyczny

Pod względem udziału mieszkańców poszczególnych gmin w ogóle ludności powiatu, Kępno (gmina i miasto ujęte razem) stanowią 44% ludności omawianego obszaru. Druga pod względem liczebności jest gmina Baranów (14%), a dalej Bralin (10%), Łęka Opatowska i Trzcinica (9%). Gminami o najmniejszej liczbie ludności jest Perzów i Rychtal (7%).

Wykres 2. Udział ludności gmin powiatu kępińskiego w 2012 r.

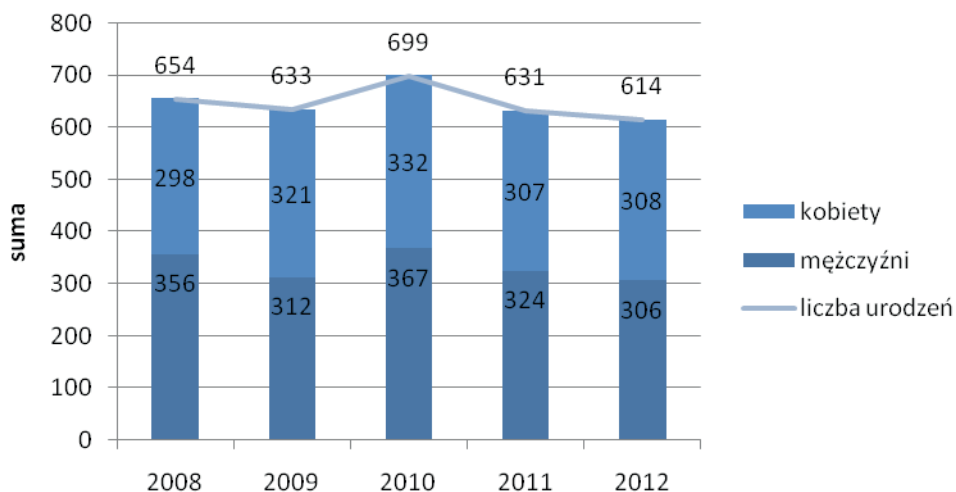
Źródło: Główny Urząd Statystyczny

Tabela 1. Liczba ludności powiatu kępińskiego na tle województwa wielkopolskiego i Polski w 2012 r.

Wyszczególnienie	Liczba ludności ogółem	
	Liczba osób	%
Powiat kępiński	56 482	0,1
Województwo wielkopolskie	3 462 196	8,9
Polska	38 533 299	100

Źródło: Główny Urząd Statystyczny

Ludność powiatu kępińskiego stanowi prawie 1,6% mieszkańców województwa wielkopolskiego, a 0,1% wszystkich mieszkańców Polski.

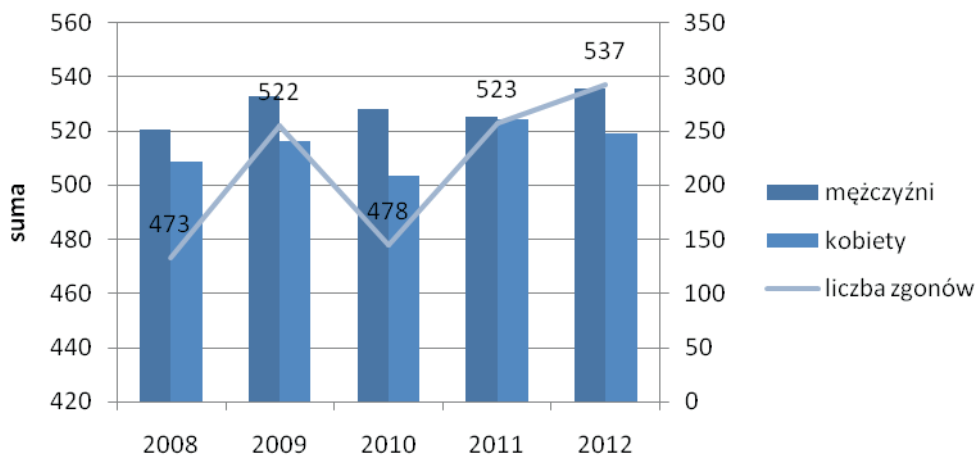
Wykres 3. Liczba urodzeń w powiecie kępińskim w latach 2008–2012

Źródło: Główny Urząd Statystyczny

Liczba urodzeń w powiecie kępińskim w latach 2008–2012 wahała się nieznacznie. Należy jednak podkreślić, że od 2010 r. zauważany jest spadek w tej kategorii.

Poniższy wykres przedstawia liczbę zgonów w omawianym powiecie. Między 2008 a 2010 r. wartości zmieniały się skokowo, a od 2010 r. widoczna jest tendencja rosnąca liczby zgonów. W powiecie kępińskim w analizowanym okresie umierało więcej mężczyzn niż kobiet.

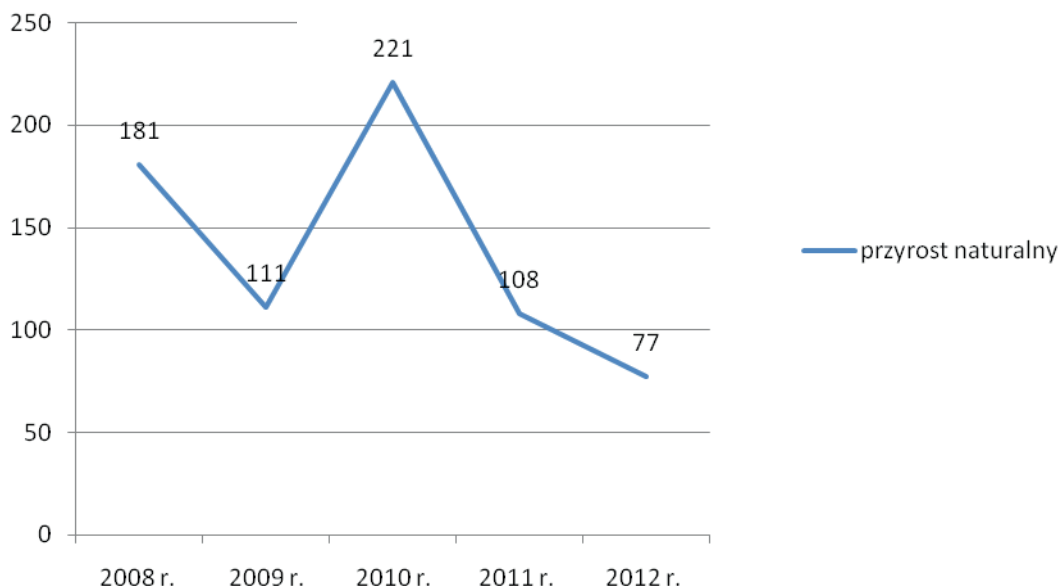
Wykres 4. Liczba zgonów w powiecie kępińskim w latach 2008–2012



Źródło: Główny Urząd Statystyczny

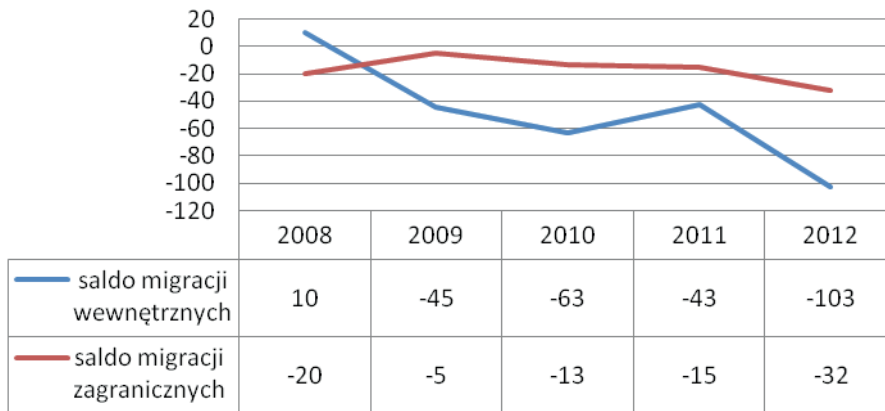
Bardzo pozytywnym zjawiskiem w powiecie jest dodatni przyrost naturalny. Oznacza to, że co roku rodzi się więcej osób niż umiera. Niestety, od 2010 r. zauważalny jest spadek w tej kategorii, co w dłuższej perspektywie może grozić ujemnym przyrostem naturalnym.

Wykres 5. Przyrost naturalny w powiecie kępińskim w latach 2007–2012



Źródło: Główny Urząd Statystyczny

Wykres 6. Saldo migracji w powiecie kępińskim w latach 2008–2012 r.

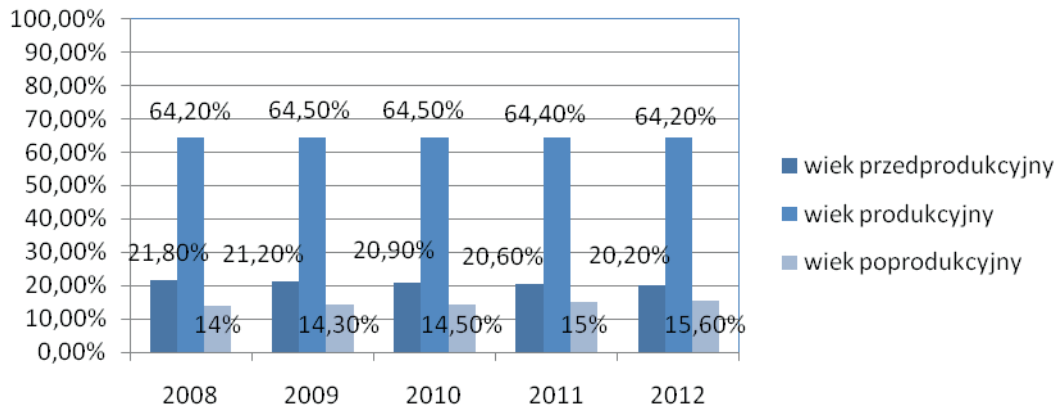


Źródło: Główny Urząd Statystyczny

W powiecie kępińskim saldo migracji wewnętrznych jak i zagranicznych utrzymuje się na ujemnym poziomie. Od 2009 r. tendencja ujemnego salda migracji wewnętrznych bardzo się pogłębiała i w 2012 r. wynosiło ono 103. Natomiast saldo migracji zagranicznych wykazywało mniej drastyczne spadki, jednak co roku w latach 2009–2012 więcej osób opuszczało powiat niż do niego napływało.

3.2. Struktura wiekowa

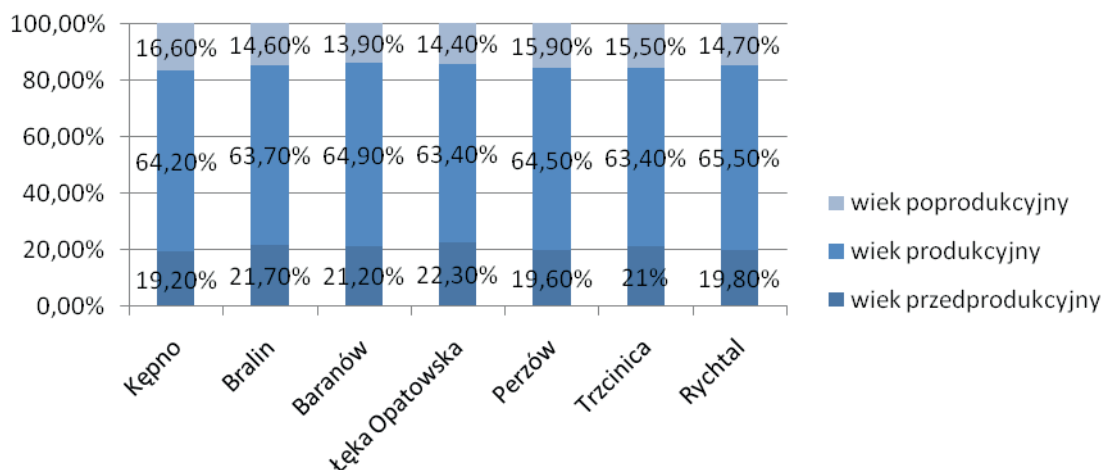
Wykres 7. Struktura wiekowa ludności powiatu kępińskiego w latach 2008–2012



Źródło: Główny Urząd Statystyczny

Największy udział w strukturze wiekowej ludności powiatu kępińskiego mają osoby w wieku produkcyjnym. Stanowiły one w 2012 r. 64,20%. Jak przedstawia powyższy wykres, w analizowanym okresie nie odnotowano w tej kategorii dużych wahań. W latach 2008–2012 w powiecie utrzymywała się pożądana tendencja w strukturze wiekowej, mianowicie przewaga liczby osób w wieku przedprodukcyjnym nad grupą osób w wieku poprodukcyjnym. Zauważalny jest jednak systematyczny spadek liczebności najmłodszej grupy ekonomicznej, a wzrost osób w grupie osób już nieaktywnych zawodowo.

Wykres 8. Struktura wiekowa ludności powiatu kępińskiego w 2012 r.



Źródło: Główny Urząd Statystyczny

Struktura wiekowa w wszystkich gminach powiatu kępińskiego kształtuje się podobnie. Warto jednak wskazać, że gminą z największą grupą osób w wieku przedprodukcyjnym jest Łęka Opatowska, natomiast Perzów to gmina, gdzie jest najwięcej osób w wieku poprodukcyjnym.

Tabela 2. Struktura wiekowa powiatu kępińskiego na tle województwa i kraju w 2012 r.

Wyszczególnienie	Powiat kępiński	Województwo wielkopolskie	Polska
Wiek przedprodukcyjny	20,2%	19,4%	18,3%
Wiek produkcyjny	64,2%	64,1%	63,9%
Wiek poprodukcyjny	15,6%	16,5%	17,8%

Źródło: Główny Urząd Statystyczny

Struktura wiekowa powiatu kępińskiego w porównaniu do województwa wielkopolskiego i kraju przedstawia się zadowalająco. W 2012 r. udział osób w wieku przedprodukcyjnym w ogóle ludności powiatu był wyższy (20,2%) niż analogiczne dane dla województwa (19,4%) czy Polski (18,3%). Co więcej, liczebność grupy osób w wieku produkcyjnym w powiecie również przewyższa wskaźniki dla województwa i kraju. Warto podkreślić, że powiat kępiński charakteryzuje się niższym udziałem osób w wieku poprodukcyjnym w ogóle ludności niż województwo wielkopolskie i kraj.

Wyrazem struktury wiekowej jest wskaźnik obciążenia demograficznego tj. liczby osób w wieku poprodukcyjnym przypadającej na 100 w wieku produkcyjnym. W 2012 r. wskaźnik dla powiatu kępińskiego wynosił 24,2 osoby, natomiast dla województwa wielkopolskiego i Polski odpowiednio 25,7 i 27,9 osoby.

4. INFRASTRUKTURA SPOŁECZNA

4.1. Edukacja

Powiat kępińskim jest organem prowadzącym następujące placówki edukacyjne:

Liceum Ogólnokształcące nr I im. mjra Henryka Sucharskiego w Kępnie

Liceum Ogólnokształcące nr I im. mjra H. Sucharskiego powstało w 1920 roku i jest najstarszą szkołą średnią w powiecie kępińskim. Uczniowie szkoły z powodzeniem biorą udział w wielu olimpiadach i konkursach przedmiotowych, zajmując w nich czołowe miejsca na szczeblu centralnym. W szkole uczniowie obowiązkowo uczą się dwóch języków obcych (do wyboru język angielski lub niemiecki). W celu doskonalenia umiejętności posługiwania się językiem obcym od 1994 roku Liceum utrzymuje wymianę z partnerską szkołą w Niemczech – Gymnasium Ulricianum w Aurich. Co roku grupa 25 uczniów wyjeżdża na 10 dni do Aurich. Od roku 1996 Liceum działa w ramach Europejskiego Programu Edukacyjnego SOCRATES – Comenius. W ramach programu, co roku kilkuosobowa grupa uczniów wyjeżdża do różnych krajów Europy.

Szkoła posiada 2 pracownie komputerowe z dostępem do Internetu. Posiada dobrą bazę sportową mając do dyspozycji: salę gimnastyczną, boiska asfaltowe do piłki ręcznej i koszykowej oraz duże boisko lekkoatletyczne. W roku 2002 r. oddano do użytku nowoczesną siłownię. W okresie jesienno-zimowym uczniowie mogą korzystać z basenu w Słupi pod Kępnem, są również organizowane obozy narciarskie. Szkoła posiada dobrze wyposażoną bibliotekę, z dostępem do Internetu (tzw. Centrum Multimedialne), w której znajduje się ok. 16000 pozycji książkowych oraz liczne czasopisma.

Liczba oddziałów w szkole wynosi 12.

Poniższa tabela przedstawia liczbę uczniów na przestrzeni lat 2009–2013.

Tabela 3. Liczba uczniów w Liceum Ogólnokształcącym nr I w Kępnie w latach 2009–2013

Liczba uczniów w Liceum Ogólnokształcące nr I w Kępnie					
rok	2009	2010	2011	2012	2013
liczba uczniów	429	423	404	381	342

Źródło: Liceum Ogólnokształcące nr I w Kępnie

W Liceum nr I obserwuje się negatywne zjawisko, jakim jest spadek liczby uczniów. W latach 2009–2013 z roku na rok systematycznie malała liczebność uczniów. Tendencja niżu demograficznego może w przyszłości doprowadzić do konieczności likwidacji niektórych oddziałów.

Wśród uczniów Liceum zdecydowanie przeważają kobiety, ich liczba wynosiła w 2013 r. 256, podczas gdy liczba mężczyzn 86. Ta dysproporcja wynika z sytuacji demograficznej, w Polsce przez wiele lat rodziło się więcej dziewczynek niż chłopców. Drugim czynnikiem kształtującym taki rozkład płci, jest wybieranie przez chłopców technikum lub szkół zawodowych po ukończeniu gimnazjum. 68% uczniów liceum to osoby z obszarów wiejskich.

Wśród potrzeb inwestycyjnych w zakresie rozbudowy bazy edukacyjnej w Liceum nr I można wskazać: budowę wyjścia ewakuacyjnego z auli; wymianę instalacji elektrycznej w większości sal lekcyjnych oraz instalację nowego oświetlenia (według zaleceń sanepidu), wymianę całkowitej nawierzchni dziedzińca szkoły na polbruk; remont kapitalny ogrodzenia szkoły; systematyczne malowanie pracowni i korytarzy.

Potrzeby szkoły w zakresie bazy sportowej to :

- rewitalizacja boiska szkolnego do lekkiej atletyki,
- budowa przy szkole nowej sali sportowej lub remont kapitalny starej sali gimnastycznej w postaci: wymiany prawie wszystkich okien, remontu toalet, uszczelnienia dachu z wymianą dotychczasowych plastikowych rynien na budynku sali, cyklinowania i lakierowanie parkietu w sali gimnastycznej; malowanie sali gimnastycznej, szatni, korytarzy i toalet; wymiana nawierzchni wokół sali gimnastycznej na polbruk.

Konieczny jest ponadto zakup wyposażenia sprzętu sportowego, fantoma do ćwiczeń z pierwszej pomocy przedmedycznej oraz zakup defibrylatora AED.

W szkole powinien zostać również zaplanowany remont dachu z wymianą dachówek nad częścią mieszkalną szkoły.

Bardzo ważnym elementem tworzącym szkołę jest kadra nauczycielka. Dlatego też zalecane są szkolenia w zakresie rozwiązywania konfliktów, wypalenia zawodowego oraz z zakresu komunikacji rady pedagogicznej. Warto by nauczyciele podnosili swoje kompetencje i uczestniczyli co najmniej raz w roku w szkoleniu związanym z realizacją reformy oświatowej w liceum.

Zespół Szkół Ponadgimnazjalnych nr 1 w Kępnie

W skład struktury Zespołu wchodzi: Liceum Ogólnokształcące nr II, Technikum nr 1 i Zasadnicza Szkoła Zawodowa.

Liceum Ogólnokształcące nr II w Kępnie

Poniższa tabela przedstawia liczbę uczniów Liceum nr II według kierunków kształcenia na przestrzeni lat 2009–2013.

Tabela 4. Liczba uczniów w Liceum Ogólnokształcącym nr II w Kępnie w latach 2009–2013

Kierunki kształcenia	Liczba uczniów w Liceum Ogólnokształcącym nr II w Kępnie				
	2009	2010	2011	2012	2013
język angielski, informatyka	96	100	96	97	97
biologia, chemia /geografia, WOS, informatyka	32	64	67	99	83
biologia, chemia	67	34	92	32	65
język polski, historia	102	93	59	88	44
biologia, geografia	90	89	86	86	55
Razem	387	380	400	402	344

Źródło: Zespół Szkół Ponadgimnazjalnych nr 1 w Kępnie

Liceum nr II oferuje różne kierunki kształcenia w zależności od preferencji młodzieży. Profil z językiem angielskim i informatyką cieszy się stale dużym zainteresowaniem, nie odnotowano tu dużych zmian od 2009 r. Znacznie wzrosła liczba uczniów wybierających profile związane z biologią, chemią, geografią, wiedzą o społeczeństwie oraz informatyką. W analizowanym okresie ich liczba uległa niemal potrojeniu. Natomiast, profil biologiczno-chemiczny charakteryzował się dużymi zmianami. Najwięcej osób kształcących się w tym kierunku odnotowano w 2011 r. – 92, a najmniej w roku następnym – 32 osoby. Między rokiem 2012 a 2013 duży spadek liczby uczniów odnotowano na profilu polonistyczno-historycznym oraz biologii i geografii.

Podobnie jak liczebność poszczególnych profili, zmieniała się też ogólna liczba uczniów w omawianej szkole. Ostatecznie jednak w analizowanym okresie zauważalny jest spadek w tej kategorii. W roku 2013 w LO nr II kształciło się 226 dziewcząt i 118 chłopców. Spośród 344 uczniów, 206 osób pochodziło z obszarów wiejskich.

Potrzeby inwestycyjne szkoły to rozbudowa boiska asfaltowego do piłki ręcznej przy sali gimnastycznej oraz wyposażenie w przyrządy do gimnastyki, przyrządy do lekkoatletyki, zakup wyposażenia do gier zespołowych, strojów sportowych, bramek, koszy, siatek, piłek, materacy itp.

Technikum nr 1

Technikum w Kępnie oferuje kształcenia na wielu różnych kierunkach. Dużym zainteresowaniem cieszy się technik ekonomista i technik handlowiec, choć w obu tych kategoriach spadła liczba uczniów od 2009 r. Mniejsza liczbę uczniów z roku na rok obserwuje się również na kierunku technik żywienia i gospodarstwa domowego, technik ochrony środowiska i technik mechanik.

Dodatkowo, w Technikum nr 1 w roku szkolnym 2012/2013 w związku z likwidacją Zespołu Szkół Ponadgimnazjalnych w Słupi pod Kępem, uruchomiono nowe specjalności: technik architektury krajobrazu, technik żywienia i usług gastronomicznych, technik organizacji reklamy oraz technik informatyk. Dlatego w roku 2012 ogólna liczba uczniów wzrosła i wynosiła 596 osób. Jednak w następnym roku, w związku z malejącą liczbą uczniów na pozostałych kierunkach kształcenia, odnotowano spadek osób pobierających naukę w Technikum nr 1.

Tabela 5. Liczba uczniów w Technikum nr 1 w Kępnie w latach 2009–2013

Kierunki kształcenia	Liczba uczniów				
	2009	2010	2011	2012	2013
technik mechanik	82	69	71	43	28
technik ekonomista	181	185	154	126	92
technik ochrony środowiska	85	92	101	77	49
technik żywienia i usług gastronomicznych	0	0	0	15	39
technik architektury krajobrazu	0	0	0	52	48
technik organizacji reklamy	0	0	0	33	45
technik handlowiec	94	96	98	75	71
technik informatyk	0	0	0	118	121
technik żywienia i gospodarstwa domowego	94	97	84	57	28
Razem	536	539	508	596	521

Źródło: Zespół Szkół Ponadgimnazjalnych nr 1 w Kępnie

Liczba dziewcząt kształcących się w technikum wynosiła w 2013 r. 283, a chłopców 238. Ponadto 76% wszystkich uczniów pochodziło z obszarów wiejskich. W technikum naukę pobiera jeden uczeń z dysfunkcją ruchową.

W zakresie potrzeb inwestycyjnych Technikum wykazuje konieczność uzupełniania wyposażenia edukacyjnego poprzez zakup komputerów do sal komputerowych (3 pracownie około 40 sztuk), zakup drukarek do klaso-pracowni około (15 sztuk), rzutników multimedialnych (sztuk 5), tablice interaktywne (1 sztuka). Pozostałe wyposażenie należy uzupełniać według bieżących potrzeb oraz wskazań OKE w Poznaniu do przeprowadzania egzaminów potwierdzających kwalifikacje w zawodzie.

W kategorii potrzeb inwestycyjnych w zasoby ludzkie wskazuje się możliwość wykorzystanie miar statystycznych i technologii informacyjnej do analizy wyników egzaminów zewnętrznych i zastosowanie kalkulatora EWD.

Zasadnicza Szkoła Zawodowa (specjalna)

Zasadnicza Szkoła Zawodowa kształci młodocianych pracowników na podbudowie programowej gimnazjum w cyklu 2 i 3 letnim zgodnie z klasyfikacją zawodów szkolnictwa zawodowego. Kierunki kształcenia funkcjonujące w szkole to: oddział wielozawodowy oraz kucharz małej gastronomii.

W Zasadniczej Szkole Zawodowej w Kępnie odnotowywany jest spadek liczby uczniów, od 2009 r. o 18 osób, co przy ich niewielkiej liczbie w ogóle, stanowi dużą różnicę.

Tabela 6. Liczba uczniów w Zasadniczej Szkole Zawodowej w Kępnie w latach 2009–2013

Kierunki kształcenia	Liczba uczniów Zasadniczej Szkole Zawodowej w Kępnie				
	2009	2010	2011	2012	2013
wielozawodowa, kucharz małej gastronomii	37	34	30	29	9

Źródło: Zespół Szkół Ponadgimnazjalnych nr 1 w Kępnie

W 2013 r. naukę pobierała 1 uczennica i 8 uczniów, w tym 8 uczniów pochodziło z obszarów wiejskich.

Zespół Szkół Ponadgimnazjalnych nr 2 w Kępnie

Zespół Szkół Ponadgimnazjalnych nr 2 w Kępnie jest jednostką organizacyjną powiatu kępińskiego istniejącą od 1996 r., w skład której wchodzi następujące szkoły publiczne dla młodzieży i dorosłych:

- Technikum nr 2 w Kępnie, 4 letnie na podbudowie programowej gimnazjum w zawodach: technik hotelarstwa, technik budownictwa, technik pojazdów samochodowych, technik technologii drewna, technik logistyk.
- Zasadnicza Szkoła Zawodowa w Kępnie – szkoła kształci młodocianych pracowników na podbudowie programowej gimnazjum w cyklu 2 i 3 letnim zgodnie z klasyfikacją zawodów szkolnictwa zawodowego.
- Centrum Kształcenia Ustawicznego w Kępnie, które dzieli się na:
 - Technikum Uzupełniające dla Dorosłych w Kępnie, 3-letnie w systemie wieczorowym na podbudowie programowej zasadniczej szkoły zawodowej w zawodach: technik pojazdów samochodowych, technik elektryk, technik technologii, drewna, technik handlowiec.
 - Uzupełniające Liceum Ogólnokształcące dla Dorosłych w Kępnie, 2 – letnie w systemie wieczorowym
 - Szkoła Policealna Nr 2 w Kępnie, na podbudowie szkoły średniej w zawodach: technik bezpieczeństwa i higieny pracy.

Poniższa tabela przedstawia liczbę uczniów w zależności wybranego kierunku kształcenia.

Tabela 7. Kierunki kształcenia i liczba uczniów w Zespole Szkół Ponadgimnazjalnych nr 2 w Kępnie w latach 2009–2013

Kierunki kształcenia	Liczba uczniów				
	2009	2010	2011	2012	2013
technik agrobiznesu	0	0	0	28	23
technik rolnik	0	0	0	43	30
technik logistyk	45	42	57	62	65
technik mechanik	27	13	0	0	0
technik pojazdów samochodowych	17	27	26	35	32
technik technologii drewna	10	0	0	0	0
technik budownictwa	82	97	87	85	75
technik hotelarstwa	74	70	40	24	12
malarz-tapeciarz	4	6	3	0	0
dekarz	1	0	1	0	0
monter-elektronik	3	2	2	2	0
lakiernik	8	9	7	6	0
monter zabudowy i robót wykończeniowych w budownictwie	0	0	0	3	2
sprzedawca	79	86	78	59	49
kucharz małej gastronomii	10	9	16	9	0
kucharz	0	0	0	8	23
rzeźnik-wędliniarz	2	4	3	2	0
wędliniarz	0	0	0	2	1
krawiec	5	8	4	2	4
operator obrabiarek skrawających	7	4	5	4	5

murarz	17	20	16	15	3
murarz-tylnkarz	0	0	0	0	8
tapicer	117	100	76	69	79
stolarz	41	24	25	22	26
piekarz	4	6	5	4	3
cukiernik	22	19	22	18	19
elektromechanik	6	9	8	4	2
elektryk	40	38	43	45	43
mechanik pojazdów samochodowych	65	77	74	63	51
monter instalacji i urządzeń sanitarnych	21	20	24	14	7
fryzjer	60	62	57	61	60
blacharz samochodowy	14	13	10	5	5
ślusarz	23	11	17	15	26
mechanik-operator pojazdów i maszyn rolniczych	6	7	10	14	14
monter sieci, instalacji i urządzeń sanitarnych	0	0	0	7	10
Razem	810	783	716	730	677

Źródło: Zespół Szkół Ponadgimnazjalnych nr 2 w Kępnie

Oferta Zespołu Szkół jest bardzo szeroka i bogata. Wśród licznych kierunków kształcenia można wskazać te, które od lat mają stały poziom zainteresowania i liczby uczniów. Są to: technik logistyk, techników pojazdów samochodowych, technik budownictwa, sprzedawca, tapicer i fryzjer. Specjalności, które od 2009 notują spadek liczby uczniów bądź ich brak to: technik mechanik, technik hotelarstwa, murarz, monter instalacji i urządzeń sanitarnych, blacharz samochodowy.

Analizując powyższą tabelę, mimo wahań w poszczególnych kierunkach kształcenia i pojawiania się nowych, ogólna liczba uczniów między 2009 a 2013 r. zmalała o 133 osoby.

Wśród uczniów Zespołu Szkół zdecydowanie dominują mężczyźni, ich liczba (464) dwukrotnie przewyższa liczbę kobiet (213). Dość duży udział w ogóle uczniów, mają osoby pochodzące z obszarów wiejskich – stanowiły one w 2013 r. 56% wszystkich uczęszczających do tej placówki.

Jako potrzeby inwestycyjne określa się:

- dokończenie elewacji budynku szkoły (strona wschodnia),
- wymiana nawierzchni podłóg sal lekcyjnych,
- budowa stanowisk egzaminacyjnych pod egzaminy kwalifikacyjne,
- modernizacja głównego wejścia do szkoły,
- przebudowa klatki schodowej (dostosowanie do wymogów bezpieczeństwa),
- rozbudowę bazy sportowej, szczególnie boisko, bieżnia,
- doposażenie pracowni przedmiotowych w pomoce dydaktyczne,
- doposażenie stanowisk egzaminacyjnych w niezbędny sprzęt zgodny z wymaganiami i standardami egzaminacyjnymi,
- przygotowanie wyposażenia sportowego pod możliwości realizowania szerszego zakresu dyscyplin sportowych.

Potrzeby inwestycyjne w zakresie zasobów ludzkich to szkolenia kadry z zakresu zmieniającego się prawa oraz szkolenia zawodowe w związku z postępowaniem technicznym.

Zespół Szkół Specjalnych w Słupi pod Kępem

Zespół Szkół Specjalnych powstał z przekształcenia Szkoły Podstawowej (specjalnej). Jako szkoła istnieje od 1978 r. Jest to jedyna placówka szkolnictwa specjalnego w powiecie kępińskim.

W skład Zespołu wchodzi:

- szkoła podstawowa specjalna dla uczniów upośledzonych umysłowo w stopniu lekkim, umiarkowanym lub znacznym oraz dla uczniów z niepełnosprawnościami sprzężonymi w cyklu sześcioletnim,
- gimnazjum specjalne dla uczniów upośledzonych umysłowo w stopniu lekkim, umiarkowanym lub znacznym oraz dla uczniów z niepełnosprawnościami sprzężonymi w cyklu trzy letnim,
- ponadgimnazjalna szkoła specjalna przysposabiająca do pracy dla uczniów z upośledzeniem umysłowym w stopniu umiarkowanym lub znacznym oraz dla uczniów z niepełnosprawnościami sprzężonymi w cyklu trzy letnim.

Tabela 8. Liczba uczniów w Zespole Szkół Specjalnych w Słupi w latach 2009–2013

Kierunki kształcenia	Liczba uczniów				
	2009	2010	2011	2012	2013
Szkoła Podstawowa	31	33	32	37	49
Gimnazjum	35	45	36	38	37
Szkoła Przysposabiająca do Pracy	21	22	20	20	18

Źródło: Zespół Szkół Specjalnych w Słupi pod Kępem

Analizując powyższą tabelę można wyciągnąć wniosek, że liczba uczniów w Zespole Szkół utrzymuje się na stałym poziomie od lat. Nie odnotowano nagłych spadków w liczbie podopiecznych, wręcz przeciwnie – z roku na rok rośnie liczba uczniów w szkole podstawowej.

Tabela 9. Charakterystyka uczniów w Zespole Szkół Specjalnych w Słupi w 2013 r.

Ogólna liczba uczniów w 2013 r.	
Kobieta	40
Mężczyzna	64
Uczniowie z obszarów wiejskich	73
Uczniowie z dysfunkcją ruchową	6
Uczniowie z upośledzeniem umysłowym	104

Źródło: Zespół Szkół Specjalnych w Słupi pod Kępem

Wśród uczniów ZSS przeważają mężczyźni, gdyż stanowią oni 61,5% wszystkich podopiecznych. Znaczna część uczniów to osoby pochodzące z obszarów wiejskich.

Wśród potrzeb inwestycyjnych ZSS można wymienić:

- modernizację sal terapeutycznych dla uczniów,
- modernizację boiska szkolnego i placu apelowego, modernizację basenu, remont zaplecza sali gimnastycznej (szatnie, WC),
- doposażenie sal lekcyjnych w specjalistyczne pomoce edukacyjne dla osób niepełnosprawnych,
- doposażenie w sprzęt sportowy do zajęć w-f,

- zakup sprzętu gospodarczego do celów porządkowych terenu szkoły (kosiarki itp.).

Ponadto, ważna jest troska o rozwój i podnoszenie kwalifikacji kadry pedagogicznej. Jako inwestycję w zasoby ludzkie należy przeprowadzić szkolenie, dotyczące pracy z uczniem niepełnosprawnym intelektualnie, dające kwalifikacje oraz zakończone otrzymaniem certyfikatu do pracy różnymi metodami z osobami niepełnosprawnymi; szkolenia dotyczące pracy społecznej; warsztaty dla rodziców; szkolenia dotyczące rozwiązywania trudnych sytuacji szkolnych wśród uczniów.

Poniższa tabela przedstawia wskaźnik komputeryzacji dla szkół ponadgimnazjalnych w powiecie.

Tabela 10. Komputeryzacja szkół ponadgimnazjalnych w powiecie kępińskim w 2012 r.

Wskaźniki komputeryzacji szkół ponadgimnazjalnych dla młodzieży (bez specjalnych) wg poziomu kształcenia		
udział % szkół wyposażonych w komputery przeznaczone do użytku uczniów z dostępem do Internetu		
ogółem	%	80,0
szkoły zawodowe bez policealnych	%	66,7
zasadnicze szkoły zawodowe	%	100,0
technika (wraz z ogólnokształcącymi szkołami artystycznymi dającymi uprawnienia zawodowe)	%	50,0
licea ogólnokształcące	%	100,0
uczniowie przypadający na 1 komputer z dostępem do Internetu przeznaczony do użytku uczniów		
ogółem	osoba	8,83
szkoły zawodowe bez policealnych	osoba	9,42
zasadnicze szkoły zawodowe	osoba	11,62
technika (wraz z ogólnokształcącymi szkołami artystycznymi dającymi uprawnienia zawodowe)	osoba	8,53
licea ogólnokształcące	osoba	7,96

Źródło: Główny Urząd Statystyczny

Ogółem 80% szkół jest wyposażonych w komputery przeznaczone do użytku uczniów z dostępem do Internetu. Najlepszy wynik osiągnęły zasadnicze szkoły zawodowe i licea ogólnokształcące, które są skomputeryzowane w 100%. Należy jednak mieć na uwadze, że w obliczu następującego postępu technologicznego, w niedalekiej przyszłości może zaistnieć potrzeba wymiany sprzętu na nowszy.

Dużo mniejszym stopniem skomputeryzowania odznaczają się szkoły zawodowe i technika, których wskaźnik w tej kategorii wynosi odpowiednio 66,7% i 50%.

Pod względem liczby uczniów przypadających na 1 komputer, średnio w powiecie kępińskim jest to 8,83 osoby. Najwięcej osób na 1 komputer przypada w zasadniczych szkołach zawodowych – 11,62 osoby, natomiast najmniej w liceach ogólnokształcących – 7,96 osoby. W tej kategorii wynik liceów ogólnokształcących jest najlepszy w powiecie.

W szkołach ponadgimnazjalnych w zakresie języków obcych nauczany jest język angielski i niemiecki. Łącznie w 2012 r. w szkołach ponadgimnazjalnych uczyło się 3539 uczniów. Liczba osób uczących się języka niemieckiego wynosiła 1745, natomiast 40 osób więcej preferowało język angielski.

4.2. Kultura i sztuka

Oferta kulturalna Powiatu Kępińskiego obejmuje konkursy, festyny, spotkania artystyczne. Cyklicznymi imprezami Powiatu Kępińskiego są:

- „Pożegnanie Lata” – od lat tradycyjnie organizowany przez powiat. Co roku festyn gości znanych artystów polskiej estrady i scen kabaretowych.
- Przegląd Piosenki Obcojęzycznej – kierowany głównie do młodzieży pragnącej podzielić się swoimi zdolnościami wokalnymi.
- Powiatowy Festiwal Teatralny – jest to przegląd grup teatralnych prezentujących teksty znanych twórców. Impreza odbywa się w Liceum Ogólnokształcącym Nr I im. m. jra Henryka Sucharskiego.
- Biesiada Literacka – powiatowy konkurs organizowany przez Zespół Szkół Ponadgimnazjalnych nr 1 przy współpracy Starostwa Powiatowego w Kępnie. Konkurs „Szkolne próby literackie” od wielu lat promuje talenty literackie młodzieży szkół ponadgimnazjalnych z terenu powiatu kępińskiego.
- Powiatowy Konkurs Piosenki Dziecięcej i Młodzieżowej – konkurs skierowany jest do uczniów szkół podstawowych, gimnazjalnych i ponadgimnazjalnych z terenu powiatu kępińskiego. Jego celem jest między innymi wspieranie osób uzdolnionych muzycznie, propagowanie kultury muzycznej wśród dzieci i młodzieży, rozwijanie talentów estradowych czy kształtowanie współzawodnictwa.
- Dożynki Powiatowo-Gminne – coroczne święto ludowe, połączone z obrzędami dziękczynnymi za ukończenie żniw i prac polowych. Obyczaj dożynkowy związany jest z okazaniem szacunku dla chleba jako efektu pracy rąk ludzkich. Celem imprezy jest nie tylko budowanie tożsamości lokalnej mieszkańców poprzez kultywowanie i pielęgnowanie tradycji, zwyczajów ludowych, ale i promocja produktów lokalnych oraz prezentacja dorobku kultury ludowej regionu. Organizacja festynu dożynkowego – z okazji zakończenia żniw – każdego roku przypada na inną gminę.

Ponadto w każdej gminie powiatu kępińskiego znajduje się biblioteka. Łącznie w 2012 r. liczba bibliotek i filii wynosiła 19. Księgozbiór składa się z 18 8457 woluminów. Czytelnicy mogą korzystać w bibliotekach na terenie powiatu z 51 komputerów posiadających połączenie internetowe.

Ważną rolę odgrywa także Powiatowa Biblioteka Publiczna w Kępnie. Biblioteka ta zapewnia obsługę biblioteczną mieszkańców powiatu. Służy rozwijaniu i zaspokajaniu ich potrzeb czytelniczych i informacyjnych, upowszechnianiu wiedzy i nauki, rozwojowi kultury, dba o sprawne funkcjonowanie sieci bibliotecznej i systemu informacyjnego na terenie powiatu.

PBP w Kępnie współpracuje między innymi z:

- Ogólnopolskim Towarzystwem Ochrony Ptaków,
- Powiatowym Centrum Pomocy Rodzinie,
- Wielką Orkiestrą Świątecznej Pomocy,
- Wielkopolskim Towarzystwem Ekonomiczno-Kulturalnym „DROGA”,
- Fundacją ABCXXI inicjatorem kampanii społecznej „Cała Polska czyta dzieciom”.

W powiecie kępińskim istnieje kino, które jednak nie spełnia wymogów nowoczesnego kina.

Z tego względu nie są wyświetlane tu premiery filmowe, a kino nie stanowi atrakcji w powiecie.

4.3. Sport

Baza sportowa

Na bazę sportową powiatu składają się obiekty położone w poszczególnych miejscowościach:

- kryta pływalnia w Słupi przy Zespół Szkół Specjalnych (ZSS),
- hala sportowa:
 - w Słupi (ZSS),
 - w Mroczeniu (przy gimnazjum),
 - w Łęce Mroczeńskiej (prywatna).
- 1 stadion piłkarski w Jankowach z trybunami na 1000 miejsc (szatnie, natryski), stadion w Rychtalu
- Stadion Sportowy w Trzcinicy (trybuna i miejsca siedzące dla 300 kibiców, sztuczne oświetlenie, szatnie, natryski, nagłośnienie, barierki odgradzające płytę boiska od publiczności), stadion spełnia wymogi dla IV ligi piłkarskiej
- 6 boisk sportowych: Mroczeń – boisko piłkarskie (500 miejsc na trybunach, szatnia, natryski); Słupia – boisko piłkarskie (miejsca stojące); Grębanin – boisko piłkarskie (300 miejsc na trybunach, szatnia, natryski); Baranów, Donaborów, Żurawiniec, Łęka Mroczeńska – boiska piłkarskie (miejsca stojące),
- wielofunkcyjne boisko sportowe z nawierzchnią syntetyczną – Baranów, os. Murator,
- 3 boiska szkolne: Jankowy, Mroczeń, Łęka Mroczeńska,
- boisko sportowo-rekreacyjne w Bralinie,
- 1 kort tenisowy w Słupi p. Kępnem,
- 3 prywatne korty tenisowe,
- boiska ze sztuczną murawą w Baranowie,
- Hala Widowiskowo-Sportowa przy Kępińskim Ośrodku Sportu i Rekreacji – na której odbywają się liczne imprezy sportowe i rozrywkowe. Do hali widowiskowo-sportowej przylegają:
 - stadion do piłki nożnej z odkrytą trybuną wraz z bieżnią tartanową (stadion lekkoatletyczny),
 - wielofunkcyjne boisko ze sztuczną nawierzchnią 20x40m (z oświetleniem),
 - boisko ze sztuczną nawierzchnią do piłki nożnej 54x97m (z oświetleniem),
 - otwarty basen kąpielowy o wymiarach 50x25m, – akwen wodny o powierzchni 1,15ha, – siłownia na powietrzu,
- sala gimnastyczna przy ZSP nr 2,
- orliki: w Perzowie, Rychtalu, Trzcinicy (2 obiekty),

Na terenie powiatu kępińskiego pod koniec 2012 roku odnotowano 23 kluby sportowe, które zrzeszają ponad 886 członków, działających w 43 sekcjach sportowych (22 trenerów i 20 instruktorów sportowych). Szeroka jest także gama powiatowych propozycji sportowych.

Powiatowe, szkolne imprezy sportowe szkół podstawowych:

- Mistrzostwa Szkół w Sztafetowych w Biegach Przełajowych;
- Drużynowe Mistrzostwa w Tenisie Stołowym Dziewczyn i Chłopców;
- Mistrzostwa Szkół w Halowej Piłce Nożnej Chłopców;
- Mistrzostwa Powiatu w Piłce Ręcznej Dziewczyn i Chłopców;
- Mistrzostwa Szkół w Sitkówce Dziewczyn i Chłopców;
- Mistrzostwa Szkół w Unihokeju Dziewczyn i Chłopców;
- Mistrzostwa Szkół w Koszykówce Dziewczyn i Chłopców;
- Mistrzostwa Szkół w Czwórboju Lekkoatletycznym Dziewczyn i Chłopców.

Powiatowe, szkolne imprezy sportowe szkół gimnazjalnych – tzw. „Gimnazjada”

- Mistrzostwa Szkół w Sztafetowych Biegach Przełajowych;
- Drużynowe Mistrzostwa w Tenisie Stołowym Dziewczyn i Chłopców;
- Mistrzostwa Szkół w Halowej Piłce Nożnej;
- Mistrzostwa Powiatu w Piłce Ręcznej Dziewczyn i Chłopców;
- Mistrzostwa Szkół w Koszykówce Dziewczyn i Chłopców;
- Mistrzostwa Szkół w Unihokeju Dziewczyn i Chłopców;
- Indywidualne Mistrzostwa Szkół w Lekkiej Atletyce Dziewczyn i Chłopców.

Imprezy sportowe szkół ponadgimnazjalnych – tzw. „Licealiada”

- Indywidualne Mistrzostwa Szkół w Lekkiej Atletyce Dziewczyn i Chłopców;
- Mistrzostwa Szkół w Sztafetowych Biegach Przełajowych;
- Drużynowe Mistrzostwa w Tenisie Stołowym Dziewczyn i Chłopców;
- Mistrzostwa Szkół w Piłce Nożnej;
- Mistrzostwa Powiatu w Unihokeju Dziewczyn i Chłopców;
- Mistrzostwa Szkół w Piłce Ręcznej Dziewczyn i Chłopców;
- Mistrzostwa Szkół w Koszykówce Dziewczyn i Chłopców;
- Mistrzostwa Powiatu w Badmintonie;
- Mistrzostwa Szkół w Piłce Siatkowej Dziewczyn i Chłopców;
- Mistrzostwa Szkół w Biegach Przełajowych;
- Mistrzostwa w Siatkówce Plażowej;
- Indywidualne i Drużynowe Mistrzostwa w Pływaniu Dziewczyn i Chłopców.

Imprezy towarzyszące:

- Międzywojewódzki Turniej w Siatkówce Chłopców Szkół Ponadgimnazjalnych;
- Mikołajkowy Turniej w Siatkówce Mężczyzn o Puchar Starosty Kępińskiego;
- Halowy Turniej Piłki Nożnej Komend Policji o Puchar Starosty Kępińskiego;
- Mistrzostwa Powiatu w Tenisie Ziemnym Juniorek i Juniorów;
- Olimpiada Pływacka Szkół Ponadgimnazjalnych.

4.4. Bezpieczeństwo publiczne

Policja

Za bezpieczeństwo publiczne w powiecie kępińskim odpowiada:

- Komenda Powiatowa Policji w Kępnie
- komisariat Policji w Bralinie
- posterunek Policji w Łęce Opatowskiej
- posterunek Policji w Trzcinity
- komisariat Policji w Rychtalu
- komisariat Policji w Perzowie

Poniższe tabele przedstawiają zjawisko przestępczości w powiecie kępińskim w latach 2009–2013.

Tabela 11. Przestępczość w powiecie kępińskim, przestępstwa stwierdzone i wykryte w latach 2009–2013

Kategoria	Zabójstwo		Zgwałcenie		Uszczerbek na zdrowiu		Udział w bójce lub pobiciu		Kradzież cudzej rzeczy	
	Stwierdzone	Wykryte	Stwierdzone	Wykryte	Stwierdzone	Wykryte	Stwierdzone	Wykryte	Stwierdzone	Wykryte
2009	0	0	0	0	7	7	0	0	136	74
2010	1	1	0	0	7	7	2	2	194	121
2011	0	0	1	0	14	14	8	8	188	129
2012	0	0	2	2	16	16	1	1	262	168
2013	0	0	0	0	9	9	5	5	215	112

Źródło: Komenda Powiatowa Policji w Kępnie

Należy podkreślić, że ciężkie przestępstwa przeciwko życiu i zdrowiu – zabójstwo i zgwałcenie, są w powiecie bardzo rzadkie. Przestępstwa powodujące ciężki uszczerbek na zdrowiu odnotowywane są co roku, jednak wykrywane w stu procentach. Podobna sytuacja ma miejsce w przypadku bójek i pobić. W powiecie utrzymuje się wysoki poziom kradzieży, która wykrywana jest w 50–60% przypadków.

Bardzo liczną kategorią w powiecie były przestępstwa gospodarcze. Od 2009 r. do 2012 r. liczba ich stwierdzeń znacznie zmalała, jednak w 2013 r. odnotowano duży wzrost w tym zakresie. Wykrywalność przestępstw gospodarczych jest jednak od lat bardzo wysoka. Drugą bardzo liczną kategorią są przestępstwa drogowe, jednak również w tym przypadku ich wykrywalność przez policję jest praktycznie całkowita.

Tabela 12. Przestępczość w powiecie kępińskim c.d.

Kategoria	Przestępstwa rozbójnicze		Kradzież z włamaniem		Przestępstwa gospodarcze		Uszkodzenie mienia		Przestępstwa narkotykowe		Przestępstwa drogowe	
	Stwierdzone	Wykryte	Stwierdzone	Wykryte	Stwierdzone	Wykryte	Stwierdzone	Wykryte	Stwierdzone	Wykryte	Stwierdzone	Wykryte
2009	10	8	73	31	743	740	42	15	172	169	334	334
2010	12	9	114	49	438	432	40	18	143	143	276	276
2011	8	7	113	55	199	198	67	40	166	166	286	286
2012	16	16	78	42	142	139	64	35	122	122	417	416
2013	15	15	74	30	446	442	62	29	156	156	407	407

Źródło: Komenda Powiatowa Policji w Kępnie

Tabela 13. Czyny karalne popełniane przez nieletnich w powiecie kępińskim w latach 2009–2013

Kategoria	Czyny karalne popełniane przez nieletnich – ogółem
2009	27
2010	31
2011	86
2012	117
2013	75

Źródło: Komenda Powiatowa Policji w Kępnie

Powyższa tabela przedstawia jak niepokojąco wzrastała liczba czynów karalnych popełnianych przez nieletnich. W 2012 r. odnotowano ponad czterokrotnie więcej przestępstw z udziałem nieletnich niż w 2009 r. Dopiero w 2013 r. zauważalny jest spadek liczebności przestępstw tej kategorii. Należy zatem przyjąć, że sytuacja w powiecie pod względem przestępczości wśród nieletnich uległa pogorszeniu. Czyny karalne najczęściej popełniane przez tę grupę to: przestępstwa narkotykowe, uszkodzenie mienia, kradzież, kradzież z włamaniem oraz rozbój. Czynnikiem generującym zachowania przestępcze oraz stanowiącym duże zagrożenie dla młodzieży jest łatwa dostępność do środków odurzających (narkotyki, dopalacze, używki).

Niezbędne jest podjęcie działań zmierzających do podniesienia poziomu bezpieczeństwa publicznego. Jednym z takich działań jest instalacja monitoringu. Według wskazań KPPP w Kępnie, powinien on być na każdej wjazdowej drodze do m. Kępno, na osiedlach, w miejscach publicznych. Jakość rejestrowanego materiału powinna być jak najwyższa, tak by była możliwość identyfikacji sprawcy lub wierne odtworzenie zdarzenia.

Bardzo ważne dla bezpieczeństwa publicznego jest przeprowadzanie akcji prewencyjnych (np. znakowanie rowerów, rozmowy profilaktyczne, spotkania w szkołach z dziećmi i młodzieżą, spotkania i debaty społeczne) oraz akcji informacyjnych wśród młodzieży dot. zagrożeń i zjawisk negatywnych oraz demoralizujących.

Straż pożarna

Państwowa Straż Pożarna jest organizatorem krajowego systemu ratowniczo – gaśniczego, system organizowany jest na poszczególnych szczeblach administracyjnych. Na terenie powiatu kępińskiego system tworzą:

- Komenda Powiatowa wraz z Jednostką Ratowniczo – Gaśniczą,
- 9 jednostek Ochotniczych Straży Pożarnych włączonych do KSRG,
- 50 jednostek OSP.

Pojazdy gaśnicze i specjalne będące na wyposażeniu Komendy Powiatowej Państwowej Straży Pożarnej w Kępnie: GBA 2,5/16 MAN, GCBA5/32 MAN, GCBM 18/8 Jelcz, SLRt 1.3/16 STAR-MAN, SH 21D Volvo, SLDi Mercedes, SLRr Renault, SOp Chevrolet, Przyczepy: DWP, łódź, agregat oddymiający, agregat proskowy.

Sprzęt będący w dyspozycji podmiotów kępińskiego systemu ratowniczo-gaśniczego przedstawia poniższa tabela.

Tabela 14. Pojazdy kępińskiego systemu ratowniczo-gaśniczego stan na 2010 r.

Pojazdy	Liczba pojazdów w PSP	Liczba pojazdów w OSP włączonych do KSRG
w tym gaśniczych	3	18
w tym specjalnych	5	7
w tym pomocniczych	2	6

Źródło: Strategia Rozwoju Ratownictwa i Ochrony Przeciwpożarowej dla Powiatu Kępińskiego na lata 2010 – 2020

Wszystkie jednostki OSP na terenie powiatu posiadają garaże bądź pomieszczenia na sprzęt, z tym, że jest duża różnorodność w wielkościach kubaturowych. Od dużych obiektów, takich jak OSP Bralin, Łęka Opatowska, Baranów, Słupia p/Kępniem, Rychtal i Trzcinica, do małych jak Siemianice. W ocenie tej nie uwzględnia się pomieszczeń dla OSP niezmotoryzowanych oraz części przeznaczonych na cele kulturalne i społeczne.

Tabela 15. Zdarzenia w powiecie kępińskim w 2013 r.

Rodzaj zdarzenia	Liczba zdarzeń
pożary	136
miejscowe zagrożenia	578
fałszywe alarmy	23

Źródło: Komenda Powiatowa Państwowej Straży Pożarnej w Kępnie

Na terenie powiatu kępińskiego w 2013 roku zanotowano 737 zdarzeń, w tym 136 pożarów, 578 miejscowych zagrożeń oraz 23 fałszywe alarmy. Najwięcej działań straż podejmowała w gminie Kępno – 340, natomiast najmniej w gminie Trzcinica – 26.

Zagrożenia i działalność interwencyjna

Powiat kępiński ze względu na specyfikę regionu charakteryzuje się występowaniem szerokiego spektrum zagrożeń. Zagrożenia są pochodną zróżnicowanej koncentracji zakładów przemysłowych, demografii poszczególnych obszarów oraz terenów leśnych i przeznaczonych pod uprawy. Liczną grupę zagrożeń stanowią zdarzenia będące następstwem anomalii pogodowych takich jak silne wiatry i intensywne opady deszczu, zdarzenia komunikacyjne oraz zdarzenia techniczne w infrastrukturze.

4.5. Ochrona zdrowia

Na terenie powiatu kępińskiego funkcjonuje 19 przychodni ambulatoryjnej opieki zdrowotnej, w tym w Kępnie znajduje się Samodzielny Publiczny Zakład Opieki Zdrowotnej z pogotowiem ratunkowym i Szpitalnym Oddziałem Ratunkowym.

W każdej gminie działają prywatne gabinety i poradnie. Najwięcej jest skupionych w mieście i gminie Kępno oraz gminie Baranów. Główną rolę w zakresie usług medycznych w powiecie pełni jednak Samodzielny Publiczny Zakład Opieki Zdrowotnej w Kępnie.

Samodzielny Publiczny Zakład Opieki Zdrowotnej w Kępnie

Do wykonywanych usług w SPZOZ należą: ambulatoryjna opieka specjalistyczna, leczenie szpitalne, jak również rehabilitacja lecznicza, profilaktyczne programy zdrowotne, świadczenia zdrowotne kontraktowane odrębnie, ratownictwo medyczne.

Tabela 16. Oddziały szpitalne w SPZOZ w Kępnie

Oddziały szpitalne	Liczba pacjentów				
	2009	2010	2011	2012	2013
Oddział Noworodkowy	829	844	756	799	792
Szpitalny Oddział Ratunkowy	386	232	306	--	7660
Oddział Nefrologiczny	354	393	375	373	397
Oddział Leczniczo-Rehabilitacyjny	761	744	733	741	745
Oddział Anestezjologii i Intensywnej Terapii	68	69	76	69	71
Oddział Dziecięcy	826	895	865	859	881
Oddział Położniczo-Ginekologiczny	1555	1584	1543	1654	1833
Oddział Chirurgiczny	1947	1925	2011	1905	2142
Oddział Wewnętrzny	2460	2183	2333	2352	2206
Suma	11 195	10 879	11 009	10 764	18 740

Źródło: Samodzielny Publiczny Zakład Opieki Zdrowotnej w Kępnie

W ramach SPZOZ funkcjonuje 9 oddziałów szpitalnych. Stale najwięcej pacjentów przyjmowanych jest na oddziale: położniczo-ginekologicznym, chirurgicznym i wewnętrznym. Najmniej pacjentów w ciągu roku przebywa na oddziałach: anestezjologii i intensywnej terapii oraz nefrologicznym.

Tabela 17. Liczba zatrudnionych lekarzy w SPZOZ w Kępnie w 2013 r.

Liczba zatrudnionych lekarzy według oddziału	
Internistyczny	9
Chirurgiczny	10
Położniczo-Ginekologiczny	7
Dziecięcy	3
Noworodkowy	1
Nefrologiczny	3
Anestezjologii i Intensywnej Terapii	8
Leczniczko-Rehabilitacyjny	3
Szpitalny Oddział Ratunkowy	2

Źródło: Samodzielny Publiczny Zakład Opieki Zdrowotnej w Kępnie

W SPZOZ najwięcej lekarzy zatrudnionych jest na oddziale chirurgicznym (10 os.), internistycznym (9 os.) i położniczo-ginekologicznym (7 os.). Natomiast Szpitalny Oddział Ratunkowy oraz oddział noworodkowy dysponuje najmniejszą liczbą lekarzy w szpitalu.

Wśród zatrudnionych lekarzy 10 osób to specjaliści I stopnia, 44 osoby to specjaliści II stopnia, a 2 lekarzy posiada tytuł naukowy doktora.

Tabela 18. Liczba personelu medycznego zatrudnionego w SPZOZ w Kępnie w 2013 r.

Liczba zatrudnionego personelu medycznego według oddziału	
Internistyczny	43
Chirurgiczny	33
Położniczo-Ginekologiczny	24
Dziecięcy	19
Noworodkowy	14
Nefrologiczny	12
Anestezjologii i Intensywnej Terapii	21
Leczniczko-Rehabilitacyjny	12
Szpitalny Oddział Ratunkowy	14

Źródło: Samodzielny Publiczny Zakład Opieki Zdrowotnej w Kępnie

Liczba zatrudnionego personelu medycznego na poszczególnych oddziałach w szpitalu kształtuje się analogicznie jak zatrudnienie lekarzy. Najwięcej personelu znajduje się bowiem na oddziałach: internistycznym (43 os.), chirurgicznym (33 os.) i położniczo-ginekologicznym (24 os.). Natomiast najmniej na oddziale nefrologicznym i leczniczo-rehabilitacyjnym.

Potrzeby szpitala w zakresie:

a) rozbudowy bazy technicznej

- „Przebudowa, rozbudowa SPZOZ w Kępnie – Etap II – Dokończenie rozbudowy i doposażenie bloku operacyjnego i centralnej sterylizatorni Szpitala w Kępnie celem dostosowania do przepisów prawa”. Realizacja tego zadania ma na celu dostosowanie bloku operacyjnego i centralnej sterylizatorni do wymagań Rozporządzenia Ministra Zdrowia z dnia 26 czerwca 2012 r. w sprawie szczegółowych wymagań, jakim powinny odpowiadać pomieszczenia i urządzenia podmiotu wykonującego działalność leczniczą (Dz.U. z 2012 r. poz. 739). W 2012 r. powiat kępiński zrealizował Etap I projektu. Ze względów technologicznych został wybudowany budynek, w którym na parterze zlokalizowano SOR, na poziomie I piętra w stanie tzw. „surowym” pomieszczenia dla 3 sal operacyjnych i na poziomie II piętra pomieszczenia dla przyszłej sterylizatorni. Do wykonania pozostały prace budowlane – sanitarne, elektryczne, wentylacyjne, klimatyzacyjne, ogólnobudowlane oraz doposażenie w aparaturę medyczną. Koszt tych prac łącznie z doposażeniem w aparaturę medyczną wynosi ok. 8 mln zł,
- „Poszerzenie bazy łóżkowej z 4 do 6 łóżek w Oddziale Anestezjologii i Intensywnej Terapii Szpitala w Kępnie łącznie z doposażeniem w aparaturę medyczną celem dostosowania do przepisów prawa”. Realizacja tego zadania ma na celu dostosowanie bazy łóżkowej tego oddziału do wymagań określonych w Rozporządzeniu Ministra Zdrowia z dnia 20 grudnia 2012 r. w sprawie standardów postępowania medycznego w dziedzinie anestezjologii i intensywnej terapii dla podmiotów wykonujących działalność leczniczą (Dz.U. z 2013 r. poz. 15). Zgodnie z postanowieniami § 4 pkt 3 – liczba łóżek w oddziale anestezjologii i intensywnej terapii stanowi co najmniej 2% ogółu liczby łóżek w szpitalu. Oddział ten powinien posiadać minimum 5 łóżek. Istnieje możliwość poszerzenia bazy łóżkowej tego oddziału po wykorzystaniu pomieszczeń aktualnie zajmowanych przez blok operacyjny. Termin dostosowania bazy łóżkowej do wymogów ustawowych upływa 31 grudnia 2018 r. Koszt prac budowlanych łącznie z zakupem niezbędnego wyposażenia wynosi ok. 2 mln zł,
- „Rozbudowa Oddziału Internistycznego Szpitala w Kępnie celem dostosowania jego pomieszczeń do przepisów prawa”. Realizacja tego zadania ma na celu dostosowanie oddziału internistycznego do wymagań Rozporządzenia Ministra Zdrowia z dnia 26 czerwca 2012 r. w sprawie szczegółowych wymagań, jakim powinny odpowiadać pomieszczenia i urządzenia podmiotu leczniczego wykonującego działalność leczniczą (Dz. U. z 2012 r. poz. 739). Zaplanowano dobudowę do istniejącego oddziału, dwukondygnacyjnego budynku z salami 2 łóżkowymi z własnym węzłem sanitarnym. W wyniku realizacji zadania, nastąpi poprawa warunków pobytu i leczenia pacjentów. Nie przewiduje się zwiększania ilości łóżek w tym oddziale. Koszt realizacji zadania – ok. 2,5 mln zł,
- „Rozbudowa Oddziału Leczniczo-Rehabilitacyjnego w Grębaninie z uwzględnieniem potrzeb opieki długoterminowej”. Z uwagi na brak powierzchni oddział nie spełnia wszystkich wymogów określonych w Rozporządzeniu Ministra Zdrowia z dnia 26 czerwca 2012 r. w sprawie szczegółowych wymagań, jakim powinny odpowiadać pomieszczenia i urządzenia podmiotu leczniczego wykonującego działalność leczniczą (Dz. U. z 2012 r. poz. 739). W celu poprawy warunków jest niezbędna dobudowa pawilonu parterowego połączony z pomieszczeniami obecnego oddziału. W nowym pawilonie zostaliby umieszczeni pacjenci o profilu rehabilitacyjnym, natomiast częściowo zwolnione pomieszczenia obecnego oddziału można zaadoptować dla potrzeb opieki długoterminowej. Orientacyjny koszt całego przedsięwzięcia – 3,5 mln zł,
- Utworzenie Oddziału Ortopedycznego. Po rozbudowie oddziału internistycznego zostaną zwolnione pomieszczenia zajmowane obecnie przez oddział internistyczny kobiecej. W tych pomieszczeniach można zlokalizować oddział ortopedyczny. W opinii Konsultanta Wojewódzkiego d/s Ortopedii istnieje potrzeba utworzenia takiego oddziału w Szpitalu w Kępnie. Za utworzeniem przemawia duża odległość do najbliższych oddziałów tego typu znajdujących się w Kaliszu, Ostrowie Wlkp. i Wrocławiu, znaczna ilość pacjentów wymagających zabiegów ortopedycznych oraz fakt zatrudnienia 2 specjalistów z zakresu ortopedii w naszym Szpitalu.

b) rozbudowy bazy technicznej – ładowiska, drogi wewnętrzne, parkingi i zagospodarowanie terenu

- Budowa całodobowego ładowiska wyniesionego dla śmigłowców na potrzeby szpitalnego oddziału ratunkowego Szpitala w Kępnie” – Od dnia 1.01.2017 r. każdy szpitalny oddział ratunkowy musi posiadać całodobowe ładowisko z godnie z § 3 ust. 7,8,9,10 i załącznikiem do Rozporządzenia Ministra Zdrowia z dnia 3 listopada 2011 r. w sprawie szpitalnego oddziału ratunkowego (Dz.U. z 2011 r. poz. 1420 z późn. zm). Z uwagi na brak obecnie ładowiska spełniającego ustawowe wymogi oraz z względu na brak powierzchni podjęto decyzję o budowie nowego ładowiska jako wyniesionego i umieszczeniu jego na dachu budynku Szpitala w Kępnie. Powiat Kępiński opracował koncepcje budowy i lokalizacji ładowiska. Do końca 2014 r. zaplanowano opracowanie dokumentacji budowlano – wykonawczej. Budowa ładowiska, którego orien-

tacyjny koszt wynosi ok. 4 mln zł, powinna być zakończona do dnia 30 czerwca 2016 r. Według wstępnych prognoz istnieje realna szansa na pozyskanie środków finansowych na budowę lądowiska z funduszy strukturalnych Unii Europejskiej,

c) zakupu wyposażenia medycznego

- „Poprawa jakości diagnostyki obrazowej poprzez ucyfrowienie Pracowni Rentgenowskiej Szpitala w Kępnie łącznie z zakupem nowej aparatury medycznej”. Obecnie używany aparat RTG typ. SYMPHONY 9090 został zakupiony w 2003 r. . Mammograf typ M-iV Clasic produkcji Lorad został zakupiony w 2005 r. W 2013 r. wykonano w pracowni 23580 badań RTG i 1577 badań mammograficznych. Ze względu na duży stopień zużycia tych urządzeń zachodzi konieczność ich wymiany. Ponadto, należy dokonać cyfryzacji pozostałej aparatury medycznej będącej na wyposażeniu tej Pracowni. Koszt całego przedsięwzięcia wynosi ok. – 2,5 mln zł.
- „Zakup ambulansów sanitarnych celem poprawy funkcjonowania systemu Państwowe Ratownictwo Medyczne na terenie Powiatu Kępińskiego”. SPZOZ w Kępnie posiada zakontraktowane dwa zespoły ratownictwa medycznego specjalistyczny i podstawowy. Specjalistyczny zespół ratownictwa medycznego jest wyposażony w specjalistyczny środek transportu sanitarnego tj. Renault DMaster rok. prod. 2008, przebieg – 172 735 km. Podstawowy zespół ratownictwa medycznego jest wyposażony w specjalistyczny środek transportu sanitarnego tj. Volkswagen Crafter rok. prod. 2009, przebieg – 165 784 km. Koszt zakupu 2 ambulansów sanitarnych wynosi ok. 600 tys. zł.

d) zakupu innego wyposażenia

- „Dokończenie procesu informatyzacji Szpitala w Kępnie”. Obowiązek prowadzenia dokumentacji medycznej w postaci elektronicznej wynika z treści art. 50 pkt. 1 w zw. z art. 58 ustawy z dnia 28 kwietnia 2011 r. o systemie informacji w ochronie zdrowia (Dz.U. z 2011 r. poz. 657 z późn. zm.). Z dniem 1 sierpnia 2014 r. podmioty wykonujące działalność leczniczą będą miały obowiązek prowadzenie dokumentacji medycznej w formie elektronicznej. Kolejne etapy informatyzacji to obsługa pracowni i poradni specjalistycznych, integracja systemu z laboratoryjnym systemem informatycznym. Szacunkowy koszt dokończenia procesu informatyzacji – 350 tys. zł,

e) tworzenia nowych oddziałów szpitalnych

- „Utworzenie 15 łóżkowego oddziału ortopedycznego”. W wyniku rozbudowy oddziału internistycznego nastąpi zwolnienie pomieszczeń, w których obecnie zlokalizowany jest oddział internistyczny kobiecej. W tej lokalizacji, bezpośrednio nad oddziałem chirurgicznym istnieje powierzchnia dla utworzenia 15 łóżkowego oddziału ortopedycznego. Obecnie SPZOZ w Kępnie zatrudnia 3 lekarzy specjalistów w dziedzinie ortopedii i traumatologii. Orientacyjny koszt dostosowania pomieszczeń dla potrzeb oddziału ortopedycznego – 1 mln zł.

Poza inwestycjami w bazę techniczną, równie ważne są szkolenia zawodowe, w tym specjalistyczne dla lekarzy. W związku z wymogami Narodowego Funduszu Zdrowia oraz brakami kadrowymi i coraz starszym personelem lekarskim istnieje potrzeba specjalizacji dla jednego lekarza oddziału anestezjologii i intensywnej terapii, dwóch lekarzy z zakresu chirurgii ogólnej, dwóch lekarzy z zakresu chorób wewnętrznych, jednego lekarza z zakresu rehabilitacji ogólnej oraz dwóch lekarzy z zakresu neonatologii.

Wskazuje się również szkolenia dla pozostałego personelu medycznego takie jak: dwuletnie specjalizacje dla pielęgniarek: 10 pielęgniarek oddziału internistycznego, 1 pielęgniarka stacji dializ, 3 pielęgniarki oddziału noworodkowego, 5 pielęgniarek bloku operacyjnego, 2 pielęgniarki oddziału anestezjologii i intensywnej terapii, 3 pielęgniarki oddziału dziecięcego, 3 pielęgniarki oddziału leczniczo-rehabilitacyjnego (wymagane na podstawie Rozporządzenie Ministra Zdrowia z dnia 20 lipca 2011 roku w sprawie kwalifikacji wymaganych od pracowników na poszczególnych rodzajach stanowisk pracy w podmiotach leczniczych niebędących przedsiębiorcami (Dz.U. Nr 151, poz 896). Istnieje również potrzeba specjalizacji z laboratoryjnej transfuzjologii medycznej jednego diagnosty laboratoryjnego (wymagane na podstawie § 28 Rozporządzenie Ministra Zdrowia 11 grudnia 2013 w sprawie leczenia krwią w podmiotach leczniczych wykonujących działalność leczniczą w rodzaju stacjonarne i całodobowe świadczenia zdrowotne, w których przebywają pacjenci ze wskazaniami do leczenia krwią i jej składnikami).

Programy profilaktyczne prowadzone przez SPZOZ:

- Program Profilaktyki Raka Piersi – rak piersi jest najczęściej występującym nowotworem złośliwym u kobiet. Najważniejszym czynnikiem w istotny sposób wpływającym na wyniki leczenia jest wykrycie nowotworu w jak najwcześniejszym stadium rozwoju. W tym celu wykonuje się badanie mammograficzne,

które w znacznym stopniu umożliwia rozpoznanie zmian patologicznych. Programem objęte są kobiety w wieku 50–69 lat, które co 2 lata otrzymują imienne zaproszenia na badanie. W 2013 roku w SPZOZ w Kępnie wykonano 1347 badań mammograficznych.

- Program Profilaktyki Raka Szyjki Macicy – badanie w kierunku wykrywania raka szyjki macicy. W wyniku przeprowadzenia badania cytologicznego można wykryć zmiany przedrakowe i raka we wczesnym okresie zaawansowania choroby. Scryning cytologiczny ze względu na niski koszt i wysoką skuteczność, jest najpopularniejszą metodą badań przesiewowych. W 2013 roku w poradni Położniczo – Ginekologicznej SPZOZ w Kępnie zbadano cytologicznie 1368 kobiet.
- Badanie przesiewowe noworodków – noworodki po porodzie poddawane są bezpłatnym i obowiązkowym badaniom przesiewowym. Celem ich jest wychwycenie wrodzonych schorzeń, których stwierdzenie nie jest możliwe w czasie rutynowego badania lekarskiego a wczesne ich wykrycie może pozwolić na ich wyleczenie lub zapobiec ich postępowi.

Kierunki badań przesiewowych: badanie słuchu, fenyloketonuria, mukowiscydoza, hipotyreoza, 21 wad metabolicznych, badanie pulsoksymetryczne w kierunku wykrycia wad serca, badanie pH krwi pępowinowej w celu wykrycia niedotlenienia okołoporodowego.

W 2013 roku na Oddziale Noworodkowym objęto badaniem wszystkie urodzone noworodki tj. 781. W przypadku nieprawidłowego wyniku badania noworodki kierowane są na dalszą diagnostykę do wyższych ośrodków referencyjnych.

4.6. Pomoc społeczna

Pomoc społeczna jest instytucją polityki społecznej państwa, mającą na celu umożliwienie osobom i rodzinom przezwycięzenie trudnych sytuacji życiowych, których nie są one w stanie pokonać, wykorzystując własne uprawnienia, zasoby i możliwości.

Gminne Ośrodki Pomocy Społecznej

W każdej gminie powiatu kępińskiego istnieje Ośrodek Pomocy Społecznej.

Tabela 19. Świadczenia pomocy społecznej w powiecie kępińskim w latach 2009–2013

Powody trudnej sytuacji życiowej	Liczba rodzin korzystających z pomocy				
	2009	2010	2011	2012	2013
Ubóstwo	819	784	844	856	905
Bezrobocie	394	424	481	541	542
Niepełnosprawność	390	406	378	441	473
Długotrwała choroba	607	610	602	624	659
Przemoc w rodzinie	21	27	18	12	15
Ochrona macierzyństwa	198	191	204	213	245
Bezradność w sprawach opiekuńczo-wychowawczych	418	431	421	439	440
Alkoholizm	83	94	83	83	97
Trudności w przystosowaniu do życia po opuszczeniu zakładu karnego	14	17	14	20	22
Kłęska żywiołowa lub ekologiczna/ Zdarzenie losowe	7	255	126	14	10
Inne świadczenia	2009	2010	2011	2012	2013

Zasiłki rodzinne	4586	4487	4388	4122	3617
Fundusz alimentacyjny	175	206	220	233	236

Źródło: Gminne Ośrodki Pomocy Społecznej

Powyższa tabela przedstawia powody trudnej sytuacji życiowej w powiecie kępińskim w okresie między 2009 a 2013 r. Najwięcej rodzin pobiera świadczenia pomocy społecznej ze względu na ubóstwo jakie występuje w tych rodzinach. Dodatkowo liczebność rodzin w tej kategorii wzrosła w analizowanym okresie. Jedną z głównych przyczyn trudnej sytuacji życiowej jest długotrwała choroba jednego z członków rodziny. Od 2009 r. w tej kategorii odnotowuje się coraz więcej rodzin. Podobna tendencja występuje w grupie rodzin pobierających świadczenia pomocy społecznej z powodu bezrobocia. Wsparcia finansowego potrzebują również osoby, których członek rodziny jest niepełnosprawny. Niepokojąca może być stale rosnąca liczba rodzin z powodu ochrony macierzyństwa. Zjawisko przemocy w rodzinie jest odnotowywane w powiecie na marginalnym poziomie. Alkoholicyzm jako przyczyna trudnej sytuacji życiowej nie jest dominującą kategorią, ale zauważalny jest wzrost liczby rodzin, dlatego też należy bacznie obserwować to zjawisko, skutecznie interweniować i wprowadzać programy profilaktyczne.

Odrębną kategorią polityki społecznej są zasiłki rodzinne. Prawo do zasiłku rodzinnego i dodatków do tego zasiłku przysługuje:

- 1) rodzicom, jednemu z rodziców albo opiekunowi prawnemu dziecka;
- 2) opiekunowi faktycznemu dziecka (osoba faktycznie opiekującą się dzieckiem, jeżeli wystąpiła z wnioskiem do sądu rodzinnego o przysposobienie dziecka);
- 3) osobie uczącej się (osoba pełnoletnia ucząca się, niepozostająca na utrzymaniu rodziców w związku z ich śmiercią lub w związku z ustaleniem wyrokiem sądowym lub ugodą sądową prawa do alimentów z ich strony).

W poniższej tabeli zostały ujęte również zasiłki rodzinne wypłacane w powiecie kępińskim. Przysługuje on dość licznej grupie rodzin, jednak od 2009 r. widoczny jest spadek w tej kategorii.

Tabela 20. Korzystający ze środowiskowej pomocy społecznej w powiecie kępińskim w 2013 r.

Korzystający ze środowiskowej pomocy społecznej		
gospodarstwa domowe korzystające ze środowiskowej pomocy społecznej	gosp. dom.	1585
osoby w gospodarstwach domowych korzystających ze środowiskowej pomocy społecznej	osoba	4486
udział osób w gospodarstwach domowych korzystających ze środowiskowej pomocy społecznej w ludności ogółem	%	7,9
udział osób w wieku przedprodukcyjnym w gospodarstwach domowych korzystających ze środowiskowej pomocy społecznej w ogólnej liczbie osób w tym wieku	%	15,1
udział osób w wieku produkcyjnym w gospodarstwach domowych korzystających ze środowiskowej pomocy społecznej w ogólnej liczbie osób w tym wieku	%	6,5
udział osób w wieku poprodukcyjnym w gospodarstwach domowych korzystających ze środowiskowej pomocy społecznej w ogólnej liczbie osób w tym wieku	%	4,3

Źródło: Główny Urząd Statystyczny

Liczba gospodarstw domowych korzystających ze środowiskowej pomocy społecznej w powiecie w 2013 r. wynosiła 1585. Udział osób korzystających z tej pomocy wynosił 7,9%. jednak po rozłożeniu tego współczynnika na poszczególne kategorie wiekowe, można stwierdzić, że największy odsetek osób korzystających ze środowiskowej pomocy społecznej to osoby w wieku przedprodukcyjnym.

Powiatowe Centrum Pomocy Rodzinie

Powiatowe Centrum Pomocy Rodzinie w Kępnie jest jednostką działającą w strukturach pomocy społecznej. Realizuje zadania dla osób najuboższych, pokrzywdzonych przez los, chorych, niepełnosprawnych, których liczba ciągle wzrasta. Powodem tego jest sytuacja społeczno-gospodarcza kraju, a także wzrastające bezrobocie i starzejące się społeczeństwo.

Powiatowe Centrum Pomocy Rodzinie realizuje następujące zadania własne Powiatu Kępińskiego:

- Opracowanie i realizacja powiatowej strategii rozwiązywania problemów społecznych ze szczególnym uwzględnieniem programów pomocy społecznej, wspierania osób niepełnosprawnych i innych, których celem jest integracja osób i rodzin z grup szczególnego ryzyka – po konsultacji z właściwymi terytorialnie gminami;
- Prowadzenie specjalistycznego poradnictwa, w tym rodzinnego dla rodzin naturalnych i zastępczych, a także terapii rodzinnej;
- Organizowanie opieki w rodzinach zastępczych, udzielanie pomocy pieniężnej na częściowe pokrycie kosztów utrzymania umieszczonych w nich dzieci oraz wypłacania wynagrodzenia z tytułu pozostawania w gotowości przyjęcia dziecka albo świadczonej opieki i wychowania niespokrewnionym z dzieckiem rodzinom zastępczym
- Zapewnienie opieki i wychowania dzieciom całkowicie lub częściowo pozbawionym opieki rodziców, w szczególności przez organizowanie i prowadzenie ośrodków adopcyjno-opiekuńczych, placówek opiekuńczo-wychowawczych dla dzieci i młodzieży, w tym placówek wsparcia dziennego o zasięgu ponadgminnym, a także tworzenie i wdrażanie programów pomocy dziecku i rodzinie;
- Pokrywanie kosztów utrzymania dzieci z terenu powiatu umieszczonych w placówkach opiekuńczo-wychowawczych i w rodzinach zastępczych, również na terenie innego powiatu, na podstawie zawartych porozumień i umów;
- Przyznawanie pomocy pieniężnej na usamodzielnienie oraz na kontynuowanie nauki osobom opuszczającym placówki opiekuńczo-wychowawcze typu rodzinnego i socjalizacyjnego, domy pomocy społecznej dla dzieci i młodzieży niepełnosprawnych intelektualnie, domy dla matek z małoletnimi dziećmi i kobiet w ciąży, rodziny zastępcze oraz schroniska dla nieletnich, zakłady poprawcze, specjalne ośrodki szkolno-wychowawcze lub młodzieżowe ośrodki wychowawcze;
- Pomoc w integracji ze środowiskiem osób mających trudności w przystosowaniu się do życia, młodzieży opuszczającej placówki opiekuńczo-wychowawcze typu rodzinnego i socjalizacyjnego, domy pomocy społecznej dla dzieci i młodzieży niepełnosprawnych intelektualnie, domy dla matek z małoletnimi dziećmi i kobiet w ciąży, rodziny zastępcze oraz schroniska dla nieletnich, zakłady poprawcze, specjalne ośrodki szkolno-wychowawcze;
- Pomoc osobom mającym trudności w integracji ze środowiskiem, które otrzymały status uchodźcy;
- Pomoc osobom mającym trudności w przystosowaniu się do życia po zwolnieniu z zakładu karnego;
- Rozwój infrastruktury domów pomocy społecznej o zasięgu ponadgminnym oraz umieszczanie w nich skierowanych osób;
- Prowadzenie mieszkań chronionych dla osób z terenu więcej niż jednej gminy oraz powiatowych ośrodków wsparcia, w tym domów dla matek z małoletnimi dziećmi i kobiet w ciąży, z wyłączeniem środowiskowych domów samopomocy i innych ośrodków wsparcia dla osób z zaburzeniami psychicznymi;
- Prowadzenie ośrodka interwencji kryzysowej w zależności od potrzeb oraz zapewnienie środków na funkcjonowanie tego ośrodka;
- Udzielanie informacji o prawach i uprawnieniach;
- Szkolenie i doskonalenie zawodowe kadr pomocy społecznej z terenu powiatu;
- Doradztwo metodyczne dla kierowników i pracowników jednostek organizacyjnych pomocy społecznej;
- Podejmowanie innych działań wynikających z rozeznaczonych potrzeb, w tym tworzenie i realizacja programów osłonowych;
- Sporządzanie bilansu potrzeb powiatu w zakresie pomocy społecznej;
- Kierowanie osób wymagających wzmożonej opieki medycznej do zakładu opiekuńczo-leczniczego lub placówki pielęgnacyjno-opiekuńczej.

Centrum realizuje również zadania Powiatu z zakresu rehabilitacji społecznej osób niepełnosprawnych poprzez:

- opracowywanie i realizację, zgodnych ze Strategią rozwoju województwa, powiatowych programów działań na rzecz osób niepełnosprawnych w zakresie rehabilitacji społecznej oraz przestrzegania praw osób niepełnosprawnych;

- współpracę z instytucjami administracji rządowej i samorządowej w opracowaniu i realizacji programów;
- podejmowanie działań zmierzających do ograniczenia skutków niepełnosprawności;
- opracowywanie i przedstawianie planów zadań i informacji z prowadzonej działalności oraz ich udostępnianie na potrzeby samorządu województwa;
- współpracę z organizacjami pozarządowymi i fundacjami działającymi na rzecz osób niepełnosprawnych w zakresie rehabilitacji społecznej;
- dofinansowanie:
 - uczestnictwa osób niepełnosprawnych i ich opiekunów w turnusach rehabilitacyjnych – średnio 278 osób rocznie
 - sportu, kultury, rekreacji i turystyki osób niepełnosprawnych,
 - zaopatrzenia w sprzęt rehabilitacyjny, przedmioty ortopedyczne i środki pomocnicze przyznawane osobom niepełnosprawnym na podstawie odrębnych przepisów – średnio 140 osób rocznie
 - likwidacji barier architektonicznych, w komunikowaniu się i technicznych, w związku z indywidualnymi potrzebami osób niepełnosprawnych
 - kosztów tworzenia i działania warsztatów terapii zajęciowej.

Jednym z najważniejszych zadań samorządu powiatowego jest tworzenie więzi między poszczególnymi gminami i instytucjami wchodzącymi w skład powiatu, innymi słowy integracja lokalnej społeczności. Metodą, która być może najlepiej służy temu właśnie celowi jest tworzenie wspólnych programów działania i ich realizacja. Programy te powinny dotyczyć poszczególnych zagadnień życia społecznego. W powiecie kępińskim obowiązują Powiatowa Strategia Rozwiązywania Problemów Społecznych na lata 2011–2021 oraz Powiatowy Program Pomocy Dziecku i Rodzinie na lata 2008–2015. Z tych elementów, powinna zostać stworzona strategia ogólna – powiatowa.

Dom Pomocy Społecznej w Rzetni

Dom jest samodzielną, powiatową jednostką organizacyjną podległą Zarządowi Powiatu Kępińskiego. Obszar działania Domu obejmuje powiat kępiński, a w przypadkach uzasadnionych obszar działania obejmuje teren województwa wielkopolskiego oraz powiatów ościennych do powiatu kępińskiego.

Dom jest stacjonarną jednostką organizacyjną pomocy społecznej przeznaczoną dla osób dorosłych, obojga płci, przewlekle somatycznie chorych.

Zakres usług świadczonych przez Dom uwzględniający potrzeby i możliwości psychofizyczne mieszkańca, obejmuje w szczególności:

- w zakresie potrzeb bytowych zapewnia:
 - miejsce zamieszkania wyposażone w niezbędne meble i sprzęt oraz bieliznę pościelową,
 - wyżywienie zgodnie z obowiązującymi normami żywieniowymi, w tym również dietetyczne zgodnie ze wskazaniami lekarza,
 - odzież i obuwie,
 - środki utrzymania czystości osobistej,
- usługi opiekuńcze polegające na:
 - udzielaniu pomocy w podstawowych czynnościach życiowych (karmienie, ubieranie, mycie, kąpanie) osobom, które nie są w stanie samodzielnie wykonać tych czynności,
 - podnoszeniu sprawności i aktywizowaniu mieszkańców,
 - niezbędnej pomocy w załatwianiu spraw osobistych,
- usługi wspomagające polegające na:
 - umożliwieniu udziału w terapii zajęciowej, w tym również udziału w niektórych pracach na rzecz Domu,
 - umożliwieniu zaspokojenia potrzeb religijnych,
 - umożliwieniu dostępu do kultury i rekreacji,
 - pomocy w nawiązywaniu, utrzymywaniu i rozwijaniu kontaktu z rodziną i środowiskiem,
 - pomocy w umożliwieniu podjęcia pracy, szczególnie mającej charakter terapeutyczny,
 - działaniu zmierzającym do usamodzielnienia się mieszkańca w miarę jego możliwości,
- w zakresie potrzeb zdrowotnych:
 - umożliwia mieszkańcom korzystanie ze świadczeń zdrowotnych,

- wynikających z przepisów o powszechnym ubezpieczeniu zdrowotnym oraz pokrywa za leki opłaty ryczałtowe i częściową odpłatność do wysokości limitu ceny przewidziane w przepisach o powszechnym ubezpieczeniu zdrowotnym,
- zapewnienia opiekę pielęgnacyjną oraz rehabilitację leczniczą (fizjoterapię).

Dom Pomocy Społecznej w Rzetni funkcjonuje w sposób zapewniający właściwy zakres usług, zgodny ze standardami określonymi dla danego typu domu. Dom ten funkcjonuje w oparciu o indywidualne plany wsparcia mieszkańca, opracowane z jego udziałem. Działania wynikające z indywidualnego planu wsparcia mieszkańca koordynuje pracownik domu, zwany „pracownikiem pierwszego kontaktu”.

Dom zapewnia całodobową opiekę oraz zaspakaja niezbędne potrzeby bytowe, zdrowotne, społeczne i religijne mieszkańców.

Sytuacja pod względem dostępności miejsc jest bardzo dynamiczna, uzależniona od liczby zgłaszających się. Według stanu na 2014 r. liczba miejsc jest wystarczająca, należy jednak obserwować możliwości i zasoby Domu Pomocy i w razie konieczności zwiększać je.

Warsztat Terapii Zajęciowej w Słupi pod Kępem

Warsztat Terapii Zajęciowej w Słupi pod Kępem jest ośrodkiem pobytu dziennego, do którego codziennie dowożonych jest kilkudziesięciu podopiecznych. Uczestnikami są osoby niepełnosprawne intelektualnie, bądź fizycznie, o umiarkowanym i znacznym stopniu niepełnosprawności. Uczestnicy są objęci rehabilitacją społeczną i zawodową, której celem jest dążenie do rozwoju i poprawy sprawności osób niepełnosprawnych. Założeniem jest aby niepełnosprawne osoby zaistniały w środowisku zewnętrznym, osiągnęły poziom możliwie samodzielnego i niezależnego życia w społeczeństwie oraz spróbowały podjąć pracę zawodową. Rehabilitacja odbywa się w 8 pracowniach poprzez realizację terapii na podstawie indywidualnych programów.

Spółdzielnia Socjalna POMOST

Celem Spółdzielni jest:

- przywrócenie (reintegracja) na rynek pracy, poprzez prowadzenie wspólnego przedsięwzięcia w oparciu o osobistą pracę członków, osób niepełnosprawnych i innych zagrożonych wykluczeniem społecznym;
- realizacja doniosłych społecznie celów, takich jak tworzenie więzi międzyludzkich oraz reintegracja społeczna i reintegracja zawodowa – podejmowanie działań mających za przedmiot odbudowanie i podtrzymanie u członka spółdzielni umiejętności uczestniczenia w życiu społeczności lokalnej oraz pełnienia ról społecznych w miejscu pracy, zamieszkania lub pobytu, a także działania mające na celu odbudowanie i podtrzymanie zdolności do samodzielnego świadczenia pracy na rynku pracy;
- prowadzenie działalności społecznej i oświatowo-kulturalnej na rzecz swoich członków oraz środowiska lokalnego, a także działalność społecznie użyteczna w sferze działań publicznych zawartych w ustawie o działalności pożytku publicznego i wolontariacie (Dz. U. Nr 96, poz. 873, z późn. zm.).

Działalność Spółdzielni Socjalnej POMOST nastawiona jest na 3 profile, tj:

- działalność Klubokawiarni FILIŻANKA,
- usługi sprzątające w lokalach użyteczności publicznej, domach osób prywatnych jak i utrzymaniu w czystości nagrobków naszych najbliższych,
- sprzedaż rękodzieła przede wszystkim mieszkańców Powiatu Kępińskiego.

Spółdzielnia Socjalna „Jaśmin”

Spółdzielnia Socjalna JAŚMIN to spółdzielnia socjalna osób prawnych założona przez Powiat Kępiński, Caritas Diecezji Kaliskiej i Stowarzyszenie „Jesteśmy dla Ciebie”.

Głównym profilem działania Spółdzielni będą usługi cateringowe. Przygotowana zostanie profesjonalna kuchnia mogąca realizować zlecenia cateringowe na zewnątrz oraz sala konsumpcyjna dla 50 osób z przeznaczeniem na wydawanie posiłków dla mieszkańców ośrodków w Słupi pod Kępem oraz organizację imprez okolicznościowych. Jednym z pierwszych Zleceniodawców prawdopodobnie będzie Dom Pomocy Społecznej w Rzetni oraz placówki oświatowe z terenu Gminy Baranów.

Spółdzielnia Socjalna JAŚMIN ma za zadanie usuwanie barier związanych z zatrudnianiem osób niepełnosprawnych. Aby osoby z niepełnosprawnością mogły cieszyć się aktywnym życiem obywatelskim i w pełni realizować swoje możliwości również w dziedzinie ekonomiczno-gospodarczej potrzebne jest ugruntowanie wśród

społeczeństwa treści podstawowego prawa człowieka do niedyskryminowania, czyli równego traktowania na otwartym rynku pracy.

4.7. Organizacje pozarządowe

Organizacje pozarządowe są ważnym partnerem Powiatu Kępińskiego w realizacji jego zadań statutowych. Samorząd Powiatu Kępińskiego współpracuje z sektorem pozarządowym dofinansowując realizację zadań publicznych z przekonaniem, że organizacje pozarządowe znając potrzeby lokalne, mogą realizować je skuteczniej i efektywniej niemal w każdym obszarze życia społecznego. Od początku powstania Powiatu Kępińskiego obserwuje się ogromne ożywienie działalności stowarzyszeń i fundacji oraz innych form społecznego działania. Ostatnie lata w powiecie kępińskim to okres wzmożonej aktywności społecznej. Obecnie na terenie powiatu działają: 84 stowarzyszenia rejestrowe, 8 stowarzyszeń zwykłych, 4 fundacje, 29 klubów sportowych oraz 59 ochotniczych straży pożarnych.

Działalność organizacji pozarządowych działających na terenie powiatu kępińskiego ma na celu przede wszystkim:

- wszechstronny rozwój intelektualny mieszkańców,
- rozpowszechnianie kultury fizycznej i turystyki w regionie,
- krzewienie wartości patriotycznych i postaw obywatelskich,
- poszanowanie lokalnej kultury i tradycji,
- rozwijanie przedsiębiorczości,
- podejmowanie działalności na rzecz rozwoju społeczno-kulturalnego,
- wszechstronną pomoc niepełnosprawnym i osobom dotkniętym przez los,
- prowadzenie działalności oświatowej, kulturalnej, sportowo – rekreacyjnej, opiekuńczej, charytatywnej.

5. SYTUACJA GOSPODARCZA

5.1. Rynek pracy

W 2013 r. liczba podmiotów gospodarczych w powiecie kępińskim wynosiła 5630. Stanowi to wzrost do roku poprzedniego, kiedy to na omawianym obszarze działały 5604 podmioty. Zdecydowana większość (97%) należała do sektora prywatnego. 44 podmioty działające na terenie powiatu to spółki handlowe z udziałem kapitału zagranicznego.

Najwięcej podmiotów należy do kategorii tzw. pozostała działalność, która obejmuje głównie usługi. Dość znaczna część podmiotów zajmuje się przemysłem i budownictwem, a niewielki udział w ogóle podmiotów mają te trudniące się m.in. rolnictwem i leśnictwem.

Tabela 21. Podmioty gospodarcze w powiecie kępińskim wg rodzajów działalności w 2013 r.

Podmioty gospodarcze wg rodzajów działalności		
ogółem	jed.gosp.	5630
rolnictwo, leśnictwo, łowiectwo i rybactwo	jed.gosp.	235
przemysł i budownictwo	jed.gosp.	1788
pozostała działalność	jed.gosp.	3607

Źródło: Główny Urząd Statystyczny

Szczegółowy podział na branże i sektory przedstawia poniższa tabela zawierająca podział wg liczby osób pracujących.

Tabela 22. Pracujący wg sektorów w powiecie kępińskim w latach 2007–2012

Pracujący według sektorów	2007	2008	2009	2010	2011	2012
działalność finansowa i ubezpieczeniowa; obsługa rynku nieruchomości	220	222	190	183	183	171
handel; naprawa pojazdów samochodowych; transport i gospodarka magazynowa; zakwaterowanie i gastronomia; informacja i komunikacja	1685	1761	1803	1698	1678	1767
przemysł i budownictwo	10199	10857	10683	10938	10973	11713
rolnictwo, leśnictwo, łowiectwo i rybactwo	5090	5171	5134	4772	4780	4776
pozostałe usługi	2760	2715	2713	2758	2790	2840
Suma	19954	20726	20523	20349	20404	21267

Źródło: Główny Urząd Statystyczny

Najwięcej osób pracuje w sektorze: przemysł i budownictwo, gdzie odnotowano 11 713 pracujących. Jest to prawie 2,5-krotnie więcej niż w drugiej najbardziej licznej kategorii, jaką jest rolnictwo, leśnictwo, łowiectwo i rybactwo. W 2012 r. w tym sektorze pracowało 4776 osób, co świadczy o częściowo rolniczym charakterze powiatu. Pozostała część pracujących (1767 osób) należy do sektora: handel; naprawa pojazdów samochodowych; transport i gospodarka magazynowa; zakwaterowanie i gastronomia; informacja i komunikacja, a 2840 osób do usług niekwalifikowanych do poprzednich kategorii. Dość duży udział pracujących w usługach charakteryzuje rozwinięte ośrodki, a do takich należy powiat kępiński.

Tabela 23. Segmentacja podmiotów gospodarczych w powiecie kępińskim w roku 2013 ze względu na formę własności

Gmina Sektor	gmina Baranów	gmina Bralin	Gmina Kępno	Gmina Łęka Opatowska	Gmina Perzów	Gmina Rychtal	Gmina Trzcinica	Powiat kępiński
Publiczny	23	11	75	18	15	9	12	163
Prywatny	739	664	2800	379	295	256	334	5467
Razem	762	675	2875	397	310	265	346	5630

Źródło: Główny Urząd Statystyczny

Według struktury własności w powiecie kępińskim przeważa sektor prywatny, w roku 2013 ich liczba wynosiła 5467, co stanowiło 97% wszystkich podmiotów.

Pod względem liczby pracowników w przedsiębiorstwach, we wszystkich gminach powiatu przeważają małe zakłady pracy, zatrudniające do 9 osób. Stanowią one 93,2% wszystkich podmiotów gospodarczych w powiecie. W każdej gminie funkcjonuje też zakład, którego liczba pracowników wynosi od 10 do 49 osób. Najwięcej takich zakładów jest w gminie Kępno (144) oraz Baranów (43). W powiecie funkcjonują pojedyncze, bardzo duże przedsiębiorstwa zatrudniające od 250–999 pracowników. Zlokalizowane one są w gminie Baranów, Kępno, Łęka Opatowska i Perzów.

Ze wszystkich gmin, zdecydowanie najwięcej podmiotów gospodarczych działa w Kępnie, natomiast najmniej w gminie Rychtal.

Tabela 24. Podmioty gospodarcze wg liczby pracowników w gminach powiatu kępińskiego w 2013 r.

Gmina Sektor	gmina Baranów	gmina Bralin	Gmina Kępno	Gmina Łęka Opatowska	Gmina Perzów	Gmina Rychtal	Gmina Trzcinica	Powiat kępiński
0–9	700	634	2694	355	287	250	332	5252
10–49	43	35	144	32	18	13	12	297
50–249	15	6	34	8	4	2	2	71
250–999	4	–	4	2	1	–	–	10
Ogółem	762	675	2875	397	310	265	346	5630

Źródło: Główny Urząd Statystyczny

Powiat kępiński ma zasadniczo charakter rolniczy z przetwórstwem rolno-spożywczy, z dobrze rozwiniętym rzemiosłem i handlem. Szczególną rolę w tym regionie odgrywa przemysł meblarski. Potocznie mówi się nawet o tzw. kępińskim zagłębiu meblowym. Przedsiębiorstwa z powiatu kępińskiego są promowane wśród partnerów zagranicznych. W powiecie funkcjonuje Grupa Producentcka „Polskie Meble”.

Największymi pracodawcami w powiecie kępińskim są m.in.:

- Fabryka Mebli „BENIX” w Mroczeniu.
- Przedsiębiorstwo Wielobranżowe „STOLARZ- LEMPERT” Sp. j oraz Sp. komandytowa, Marianka Mroczeńska.
- Fabryka Mebli „WER-SAL”, Jankowy.

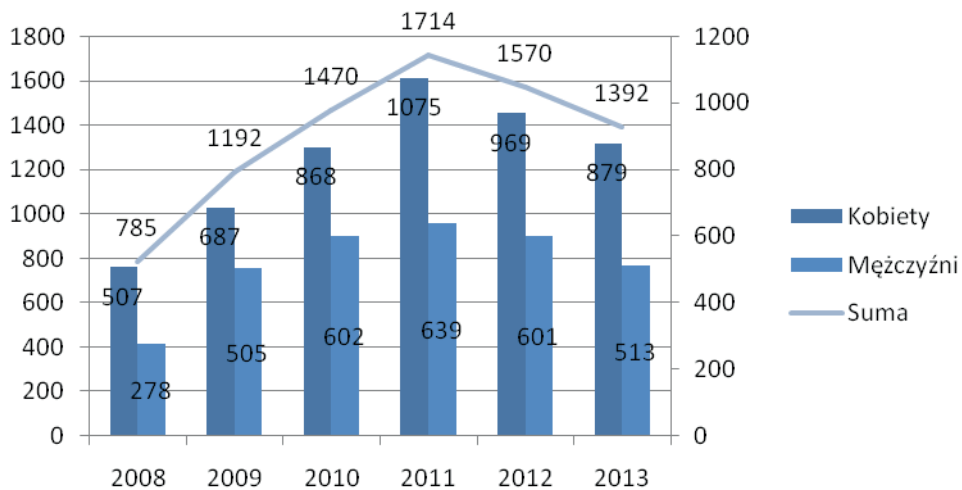
- PPUH „GABI-JERCZYŃSCY” Sp. j., Piaski.
- Przedsiębiorstwo Wielobranżowe MIRJAN, Łęka Mroczeńska.
- PPHU DOLMAR Dobień Ryszard, Lidia, Artur Sp. j., Donaborów.
- Grupa G-3 Sp. j., Turkowy.
- Przedsiębiorstwo Okuć Meblowych i Konstrukcji Lekkich Alojzy Nowak, Olszowa .
- Fabryka Mebli DREWMIX Lucyna i Michał Albert Sp. j., Łęka Mroczeńska.
- Zakład Wyrobów Odzieżowych „HELKON” Konarscy Sp. j., Baranów.
- „CHEMOMET” Sp. z o.o., Kępno.
- PPH „SAGAN” Sp. z o.o., Kępno.
- Henryk Kaczorowski Fabryka Mebli PIASKI w Piaskach, „MEBLE-LASKI” Sp. z o.o. w Laskach.
- PPH AKCES Aleksandra Błazek , „AKCES BIS” Sp. z o.o., Mianowice.
- INTER-S Sp. z o.o., Kępno.
- JANMAR CENTRUM Spółka z o. o. Spółka Komandytowa, Trzcinica

5.2. Bezrobocie

Liczba bezrobotnych w powiecie kępińskim w roku 2013 wynosiła 1392 osoby, z czego ponad 63% stanowiły kobiety. Cechą charakterystyczną dla bezrobocia powiatu jest przewaga kobiet w tej kategorii. Ponadto, poniższy wykres przedstawia zmiany w kształtowaniu się bezrobocia na przestrzeni ostatnich sześciu lat. Od 2008 r. do 2011 r. liczba bezrobotnych wyraźnie rosła i na koniec 2011 r. była ona dwukrotnie wyższa niż trzy lata wcześniej. Następnie odnotowywany jest spadek w tej dziedzinie, do roku 2013 grupa bezrobotnych w powiecie kępińskim pomniejszyła się o 322 osoby.

Wykres 9. Bezrobocie w powiecie kępińskim w latach 2008–2013

Źródło: Główny Urząd Statystyczny



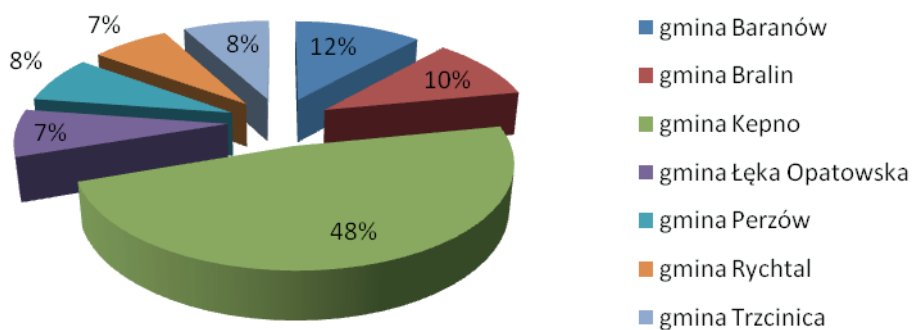
Bezrobocie powiatu jest wynikiem sytuacji na rynku pracy w poszczególnych gminach wchodzących w jego skład. Poniższa tabela przedstawia liczbę bezrobotnych w każdej jednostce gminnej w latach 2008–2013. Analogicznie, jak na powyższym wykresie, w gminach do 2011 r. widoczny jest wzrost liczby bezrobotnych, a w następnych latach systematyczny spadek.

Tabela 25. Bezrobocie wg gmin powiatu kępińskiego w latach 2008–2013

Bezrobocie wg gmin powiatu kępińskiego w latach 2008–2013						
Wyszczególnienie	2008	2009	2010	2011	2012	2013
Gmina Baranów	73	111	148	177	164	162
Gmina Bralin	74	101	126	174	157	143
Gmina Kępno	425	631	748	857	804	666
Gmina Łęka Opatowska	60	86	109	121	104	106
Gmina Perzów	34	81	91	114	113	106
Gmina Rychtal	59	101	125	133	112	99
Gmina Trzcinica	60	81	123	138	116	110
Powiat Kępiński	785	1192	1470	1714	1570	1392

Źródło: Główny Urząd Statystyczny

Wykres 10. Udział bezrobotnych mieszkańców gmin w ogólnej liczbie bezrobotnych powiatu kępińskiego w latach 2013 r.



Źródło: Główny Urząd Statystyczny

Niemalże połowa bezrobotnych powiatu to osoby zarejestrowane na terenie miasta i gminy Kępno (48%). Dość duży udział w ogóle bezrobotnych powiatu ma gmina Baranów (12%) i Bralin (10%). Udziały gmin Perzów i Trzcinica wynoszą po 8%, natomiast Łęki Opatowskiej i Rychtalu jeden punkt procentowy mniej.

Tabela 26. Liczba bezrobotnych w latach 2008–2013 w powiecie kępińskim, województwie wielkopolskim i kraju

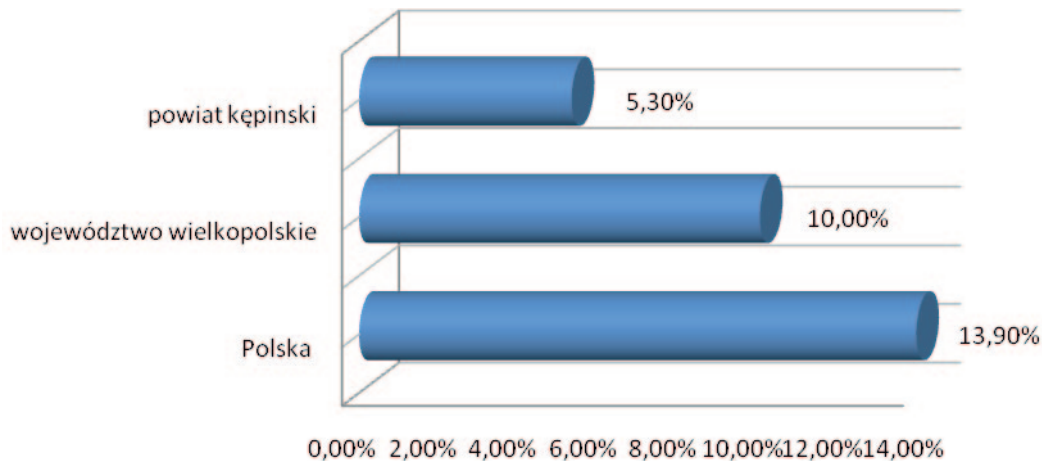
Liczba bezrobotnych w latach 2008–2013						
Wyszczególnienie	2008	2009	2010	2011	2012	2013
Powiat kępiński	785	1192	1470	1714	1570	1392
Województwo wielkopolskie	91 441	133 563	135 172	134 954	147 902	144 832
Polska	1 473 742	1 892 680	1 954 706	1 982 676	2 136 815	2 157 883

Źródło: Główny Urząd Statystyczny

Powyższa tabela przedstawia kształtowanie się zjawiska bezrobocia na poziomie województwa i kraju w latach 2008–2013. Jak już zaznaczono wcześniej, do 2011 r. bezrobocie w powiecie kępińskim rośnie, analogiczna sytuacja miała miejsce w całym województwie wielkopolskim oraz kraju. W roku 2013 w województwie wielkopolskim odnotowano spadek bezrobocia, natomiast ogólnie w kraju to negatywne zjawisko pogłębia się.

Poniższy wykres przedstawia poziom stopy bezrobocia na poziomie powiatowym, wojewódzkim i krajowym.

Wykres 11. Stopa bezrobocia w marcu 2014 r.



Źródło: Powiatowy Urząd Pracy w Kępnie

W porównaniu do województwa wielkopolskiego i kraju, stopa bezrobocia w powiecie kępińskim jest bardzo niska, co świadczy o dobrej sytuacji na rynku pracy.

Na koniec grudnia 2013 r. w rejestrze osób bezrobotnych pozostawało 385 osób pozostające bez pracy dłużej niż 12 miesięcy, w tym 256 to kobiety (66% ogółem długotrwale zarejestrowanych bezrobotnych). Stanowiło to 27,7% ogólnej liczby zarejestrowanych osób.

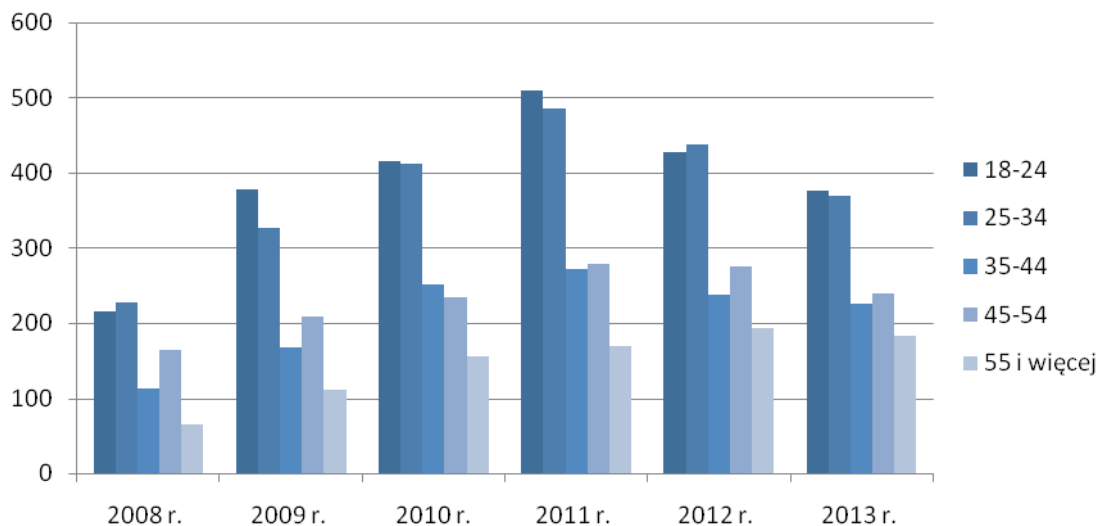
Najwięcej bezrobotnych w 2013 r. długotrwale było zarejestrowanych w zawodach:

- sprzedawca – 44 osoby (11,4% ogółu długotrwale bezrobotnych) w tym 44 kobiety,
- technik ekonomista – 22 osoby (5,7%) w tym 20 kobiet,
- ślusarz – 18 osób (4,7%) w tym 3 kobiety,
- pozostali specjaliści do spraw zarządzania i organizacji – 9 osób (2,6%) w tym 7 kobiet,
- technik rolnik – 9 osób (2,6%) w tym 6 kobiet,
- kucharz – 9 osób (2,6%) w tym 9 kobiet,
- fryzjer – 9 osób (2,6%) w tym 9 kobiet.

W powiecie kępińskim bezrobocie najczęściej dotyka osoby młode, w wieku 18–24 oraz 25–34 lata. Liczba osób w tych kategoriach jest bardzo zbliżona do siebie oraz jest jednocześnie dużo wyższa od pozostałych grup. Następną pod względem liczebności jest grupa osób w wieku 45–54 lata. Obserwując poniższy wykres, można zauważyć wahania w tej grupie, jednak mimo tego, jej udział w liczbie bezrobotnych w latach 2008–2013 jest wyraźny. Niepokojący jest wzrost liczby osób bezrobotnych w wieku 55 lat i powyżej. Są to osoby obecne na rynku pracy od wielu lat i zetknięcie się z bezrobociem może stanowić dla nich bardzo trudną sytuację ekonomiczną, jak i psychiczną. Natomiast, poziom bezrobocia wśród osób w średnim wieku 35–44 lata należy określić jako umiarkowany.

Ważnym zagadnieniem przy analizie bezrobocia, jest jego korelacja z wykształceniem bezrobotnych. W powiecie kępińskim niewielka część bezrobotnych to osoby z wykształceniem wyższym lub ogólnokształcącym. Problem może jednak stanowić bardzo duża grupa osób z wykształceniem zasadniczym zawodowym oraz policealnym, które łącznie stanowią prawie 60% bezrobotnych w powiecie. Rodzi to konieczność podjęcia przez władze powiatu działań podnoszących kwalifikacje takich osób oraz poszukiwanie odpowiednich ofert pracy.

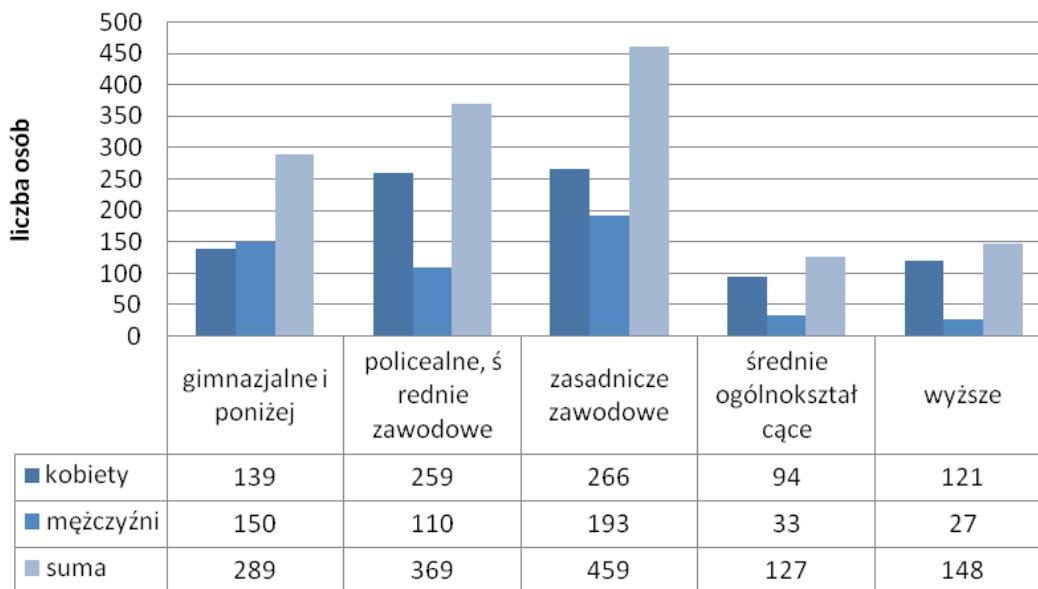
Wykres 12. Bezrobocie wg grup wiekowych w powiecie kępińskim w latach 2008–2013



Źródło: Główny Urząd Statystyczny

Co ciekawe, analizując zapotrzebowanie rynku pracy w odniesieniu do wykształcenia w dalszym ciągu obserwuje się zwyżkową tendencję ofert pracy dla osób z wykształceniem zawodowym oraz wciąż niską liczbę ofert dla osób z średnim i wyższym. Kreowanie sytuacji na rynku pracy obejmującej omawianą grupę osób bezrobotnych wymaga stosowania działań nie tylko związanych z tworzeniem nowych miejsc pracy, ale również z odpowiednią edukacją wśród młodzieży. Dynamiczne zmiany na rynku pracy wymagają od młodych ludzi podejmowania trafnych decyzji dotyczących ich ścieżki kariery, jak również wysokiej aktywności edukacyjnej oraz zawodowej.

Wykres 13. Bezrobocie wg wykształcenia w powiecie kępińskim w 2013 r.



Źródło: Główny Urząd Statystyczny

Oferty pracy

Do Powiatowego Urzędu Pracy w Kępnie w 2013 roku pracodawcy zgłosili 2004 oferty pracy. Największe zapotrzebowanie na pracowników dotyczyło stanowisk w następujących zawodach:

- technik prac biurowych – 180 ofert (9% ogółu ofert zgłoszonych do PUP w Kępnie. istotnym czynnikiem, na który należy zwrócić uwagę jest fakt, iż 90% ofert na to stanowisko było zapotrzebowaniem na pracowników w ramach ofert subsydiowanych),
- sprzedawca – 166 ofert (8,3%),
- stolarz, stolarz meblowy i pozostali stolarze meblowi i pokrewni – 141 ofert (7%),
- krawiec/szwaczka – 109 ofert (5,4%),
- tapicer, tapicer meblowy, pozostali tapicerzy meblowi i pokrewni – 88 ofert (4,4%),
- robotnik pomocniczy w przemyśle przetwórczym – 72 oferty (3,6%) ,
- robotnik gospodarczy – 72 oferty (3,6%; zgłoszenia na to stanowisko dotyczyły
- doboru pracowników w ramach dostępnych instrumentów rynku pracy i związane były głównie z realizacją lokalnych programów),
- kierowca samochodu ciężarowego – 53 oferty (2,6%),
- rozbieracz/wykrawacz – 51 ofert (2,5%),
- magazynier – 49 ofert (2,4%).

Zawody nadwyżkowe i deficytowe

Analizując dane w odniesieniu do dużych grup zawodowych w powiecie kępińskim zjawisko deficytu siły roboczej wystąpiło w przypadku następujących grup:

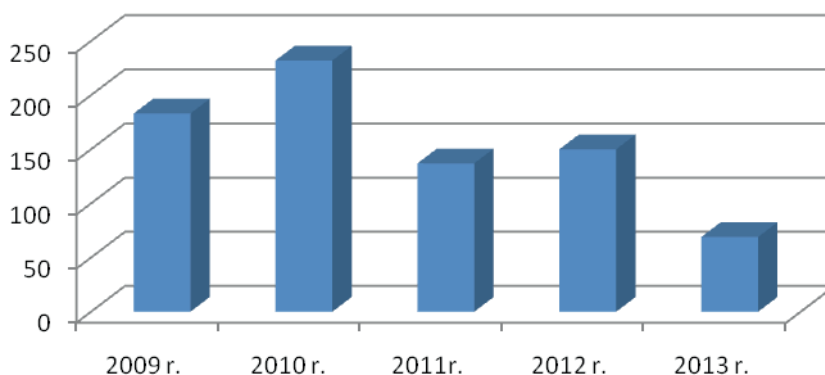
- pracownicy usług ochrony,
- specjaliści do spraw finansowo-statystycznych i ewidencji materiałowej,
- robotnicy pomocniczy w górnictwie, przemyśle, budownictwie i transporcie,
- sekretarki operatorzy urządzeń biurowych i pokrewni,
- operatorzy maszyn i urządzeń wydobywczych i przetwórczych,
- pomoce domowe i sprzątaczkę,
- kierowcy i operatorzy pojazdów,
- robotnicy w przetwórstwie spożywczym, obróbce drewna, produkcji wyrobów tekstylnych i pokrewni,
- robotnicy budowlani i pokrewni,
- pracownicy usług osobistych.

Natomiast zjawisko nadwyżki wystąpiło m.in. w grupach:

- średni personel nauk fizycznych, chemicznych i technicznych,
- specjaliści do spraw zdrowia,
- technicy informatycy,
- specjaliści do spraw technologii informacyjno-komunikacyjnych,
- specjaliści nauczania i wychowania,
- średni personel do spraw zdrowia,
- specjaliści nauk fizycznych, matematycznych i technicznych,
- średni personel do spraw biznesu i administracji,
- specjaliści do spraw ekonomicznych i zarządzania,
- sprzedawcy i pokrewni,
- pracownicy obsługi klienta.

Szkolenia dla bezrobotnych

Na przestrzeni ostatnich pięciu lat największą liczbę osób uczestniczących w szkoleniach odnotowano w 2010 r. a najmniejszą w roku 2013.

Wykres 14. Liczba bezrobotnych objętych szkoleniami w powiecie kępińskim w latach 2009–2013

Źródło: Powiatowy Urząd Pracy w Kępnie

Szkoleniami grupowymi, organizowanymi z inicjatywy urzędu zgodnie z planem szkoleń na 2013 r., objęto 55 bezrobotnych. Szkolenia te uwzględniały zapotrzebowanie regionalnego i kępińskiego rynku pracy oraz specyficzne problemy bezrobotnych, w ramach których zostali oni wyposażeni w odpowiednie kwalifikacje i umiejętności zawodowe m.in. z zakresu:

- pracownika robót wykończeniowych w budownictwie,
- spawacza MAG,
- operatora obrabiarek sterowanych numerycznie /CNC/,
- kierowcy prawa jazdy kat. C z kwalifikacją wstępną przyspieszoną,
- szwaczki w tapicerstwie

oraz przedsiębiorcze – wspierające samozatrudnienie poprzez udział w szkoleniu dotyczące przedsiębiorczości.

Szkoleniami indywidualnymi objęto 14 bezrobotnych, którzy uczestniczyli w kursach we wskazanych przez siebie obszarach zawodowych gwarantujących uzyskanie zatrudnienia po zakończonym szkoleniu, tj.:

- kwalifikacja wstępna przyspieszona i pełna,
- prawo jazdy kat. C z kwalifikacją wstępną przyspieszoną,
- operator obrabiarek sterowanych numerycznie /CNC/,
- prawo jazdy kat. E/C wraz z szkoleniem okresowym,
- fryzjer – kreatywne strzyżenie damskie,
- operator koparko – ładowarki,
- kurs fakturowania z obsługą kasy fiskalnej,
- florysta.

Spośród osób, które brały udział w szkoleniach dominowali zdecydowanie mężczyźni, których udział wyniósł aż 71%, natomiast wskaźnik ten wśród bezrobotnych kobiet ukształtował się na poziomie 29%. Biorąc pod uwagę kryterium poziomu wykształcenia najczęściej ze szkoleń korzystały osoby z wykształceniem policealnym i średnim zawodowym (32%). Najrzadziej ze szkoleń w 2013 r. korzystały osoby z wykształceniem wyższym (13%) oraz gimnazjalnym i poniżej (13%).

PUP w Kępnie realizuje wiele projektów aktywizujących bezrobotnych i podnoszących ich kwalifikacje. Uczestniczą również w programach współfinansowanych z środków Unii Europejskiej tj. m.in. w:

- projekcie systemowym „Krok do sukcesu”, którego celem głównym jest aktywizacja zawodowa bezrobotnych (w tym kobiet), szczególnie z grup defaworyzowanych na kępińskim rynku pracy, zmiierzająca do ich zatrudnienia lub samozatrudnienia,
- projekcie konkursowym „Profesjonalny i skuteczny na rynku pracy”, którego głównym celem jest zapewnienie wysokiej jakości usług rynku pracy poprzez zatrudnienie 7 kluczowych pracowników oraz szkolenia kompetencyjne 10 pracowników,
- projekcie konkursowym „Szansa na nowy zawód”, którego głównym celem jest aktywizacja zawodowa 72 os. bezrobotnych (w tym 52 kobiet) w wieku do 30 lat, mieszkających na terenie powiatu kępińskiego.

5.3. Otoczenie biznesu

Instytucje otoczenia biznesu to podmioty posiadające bazę materialną, techniczną, zasoby ludzkie i kompetencje niezbędne do świadczenia usług na rzecz sektora małych i średnich przedsiębiorstw. Do zadań instytucji otoczenia biznesu można zaliczyć: wspieranie przedsiębiorczości, ułatwianie rozpoczynania działalności gospodarczej, pomoc nowotworzonym przedsiębiorcom. Instytucje Otoczenia Biznesu (IOB) powinny pełnić rolę rzeczywistych łączników pomiędzy uczestnikami procesu innowacji, np. biznesem i nauką oraz tworzyć ich koalicje (grupy partnerów koncentrujących się na realizacji wspólnych celów czy zadań). Na terenie powiatu kępińskiego znajdują się dwie takie instytucje: Kępińska Izba Gospodarcza i Stowarzyszenie Przedsiębiorców Powiatu Kępińskiego, natomiast na obszarze całego województwa wielkopolskiego działa Wielkopolska Agencja Rozwoju Przedsiębiorczości.

Kępińska Izba Gospodarcza

Celem działania tej instytucji jest przede wszystkim:

- promocja na rynku krajowym i zagranicznym lokalnych przedsiębiorstw i firm produkcyjnych oraz osób i organizacji zajmujących się dystrybucją i handlem;
- działanie na rzecz rozwoju gospodarczego miasta, powiatu i regionu;
- opracowywanie kompetentnych i niezależnych politycznie wniosków i opinii w sprawach miasta, powiatu i regionu;
- działanie na rzecz tworzenia odpowiednich warunków dla uczestnictwa młodzieży i dorosłych w kulturze, kulturze fizycznej, sporcie i turystyce;
- organizowanie imprez kulturalnych, sportowych, turystycznych i towarzyskich dla członków izby i ich rodzin;
- działanie w kierunku poprawy stanu środowiska naturalnego;
- tworzenie lokalnych list wyborczych do wyborów samorządowych;
- udzielanie pomocy prawnej i finansowej członkom izby.

Stowarzyszenie Przedsiębiorców Powiatu Kępińskiego

Jako cele Stowarzyszenia można wskazać:

- działalność wspomagająca rozwój wspólnot i społeczności lokalnych regionu;
- działalność wspomagająca lokalny rozwój gospodarczy w tym przede wszystkim rozwój przedsiębiorczości;
- działalność wspomagająca szkolnictwo zawodowe zarówno na poziomie szkół gimnazjalnych, ponadgimnazjalnych jak i szkół wyższych;
- działalność polegająca na promowaniu podmiotów gospodarczych mających siedzibę na terenie regionu;
- aktywizacja osób młodych oraz bezrobotnych;
- działalność na rzecz osób niepełnosprawnych;
- działalność na rzecz integracji europejskiej oraz rozwijania kontaktów i współpracy społeczności lokalnej ze społecznościami innych państw;
- działalność mająca na celu ochronę środowiska naturalnego,
- promocję zdrowia w tym promowanie zdrowego trybu życia;
- promocję różnych form amatorskiej aktywności sportowej;
- działalność wspierająca rozwój turystyki przede wszystkim turystyki lokalnej.

Wielkopolska Agencja Rozwoju Przedsiębiorczości

Przedmiotem działalności WARP jest rozwijanie aktywności gospodarczej poprzez świadczenie pomocy przedsiębiorcom na obszarze Województwa Wielkopolskiego, realizując założenia Strategii Rozwoju Województwa Wielkopolskiego. Działalnością Agencji są objęte mikro, małe i średnie firmy.

WARP zapewnia przedsiębiorcom dostęp do:

- pożyczek – prowadząc Fundusz Pożyczkowy, który oferuje pożyczki w ramach unijnej Inicjatywy JEREMIE,
- dotacji – prowadząc Regionalną Instytucję Finansującą, która spełnia funkcje regionalnego partnera PARP, uczestnicząc we wdrażaniu wybranych działań Programu Operacyjnego Innowacyjna Gospodarka. Do zadań RIF należy obsługa przedsiębiorstw aplikujących oraz realizujących projekty dofinansowane z części działań Programu Operacyjnego Innowacyjna Gospodarka.
- doradztwa – prowadząc Punkty Konsultacyjne KSU, których celem jest zapewnienie przedsiębiorcom i osobom zamierzającym rozpocząć działalność gospodarczą wysokiego standardu usług informacyjnych i doradczych.

- szkoleń – prowadząc Regionalne Ośrodki Europejskiego Funduszu Społecznego świadczące usługi informacyjne, szkoleniowe, doradcze i animacyjne, prowadzące kampanię propagującą Europejski Fundusz Społeczny, działające na rzecz rozwoju środowiska lokalnego, służące pomocą podmiotom, które chcą skorzystać lub korzystają ze wsparcia EFS w ramach Programu Operacyjnego Kapitał Ludzki.

5.4. Innowacyjność w regionie

Region jest innowacyjny, gdy wchodzi w relacje z otoczeniem, korzysta z lokalnych umiejętności, które na pewnym etapie staną się umiejętnościami specyficznymi dla tego środowiska – tworząc przewagę konkurencyjną. Można stwierdzić, że innowacyjność regionu jest wypadkową następujących cech: motywacji oraz zdolności przedsiębiorstw do poszukiwania nowych pomysłów, koncepcji i wynalazków oraz ulepszania już powstałych, współpracy między przedsiębiorcami, lokalnych umiejętności i doświadczeń, współpracy sfery publicznej z przedsiębiorcami, współpracy nauki z przedsiębiorstwami. Efektywność tych powiązań przenosi się na stopień generowania oraz absorpcji innowacji w regionie¹.

Innowacyjność pracowników administracji samorządowej jest w nowych warunkach organizacyjnych i systemowych traktowana jako ważna cecha ich umiejętności oraz postaw wobec zmieniającej się rzeczywistości. Determinuje ona aktywny, nastawiony na podnoszenie skuteczności działań stosunek do pracy rozpatrywanej przez pryzmat jej znaczenia dla funkcjonowania i rozwoju społeczności lokalnych.²

W otoczeniu powiatu kępińskiego funkcjonują podmioty, które wdrażają innowacyjne projekty, które mają podnosić komfort życia oraz przyspieszać rozwój gospodarczy.

Wielkopolska Sieć Innowacji – jest projektem realizującym cele Regionalnej Strategii Innowacji dla Wielkopolski. Misją Wielkopolskiej Sieci Innowacji (WSI) jest podnoszenie innowacyjności regionu poprzez skoordynowanie działań, zapewnienie wysokiej jakości usług oraz stałe doskonalenie kadr regionalnych Instytucji Wsparcia (IW) – członków Sieci. Całość prac nad projektem Wielkopolskiej Sieci Innowacji koordynuje Fundacja Uniwersytetu im. A. Mickiewicza – Poznański Park Naukowo-Technologiczny, który jest Liderem Projektu.

Cele projektu WSI: rozwój kultury innowacyjnej wśród instytucji wspierających rozwój innowacyjny regionu, jednostek samorządu terytorialnego oraz przedsiębiorstw, pogłębienie współpracy pomiędzy instytucjami otoczenia biznesu będącymi członkami WSI oraz jednostkami samorządu terytorialnego, prezentacja jednolitej struktury Instytucji Wsparcia i ich oferty usługowej wobec przedsiębiorców, prezentacja oferty dotyczącej wspierania przedsiębiorczości oraz terenów inwestycyjnych wielkopolskich gmin, rozwijanie umiejętności kadr Instytucji Wsparcia w zakresie świadczenia specjalistycznych usług innowacyjnych oraz wzrost wykorzystania tych usług przez wielkopolskich przedsiębiorców.

Innowacyjny samorząd lokalny

Samorząd Województwa Wielkopolskiego realizując politykę Regionalnej Strategii Innowacji na lata 2010–2020, wdraża strategiczny program Proinnowacyjny Samorząd Lokalny, którego głównym celem jest podniesienie aktywności samorządów lokalnych w zakresie tworzenia postaw przedsiębiorczych, innowacyjnych i kreatywnych. Jedną z wielu aktywności w tym obszarze jest organizowany przez Departament Gospodarki Urzędu Marszałkowskiego Województwa Wielkopolskiego Konkurs „ReVita Wielkopolsko”.

Konkurs „ReVita Wielkopolsko”, na koncepcję rewitalizacji obiektów miejskiej infrastruktury przemysłowej lub powojaskowej to próba zainspirowania do świeżego i kreatywnego spojrzenia na tereny dotychczas opuszczone, które ulegając degradacji pauperyzują otoczenia i powodują jego drugorzędność, nieprzydatność i niejednokrotnie negatywne zjawiska społeczne.

Ideą Konkursu jest wydobycie z tych miejsc nowej energii i odkrycia ich nowego potencjału, a efektem tych działań ma być pomysł na nową funkcjonalność i nową „szatę architektoniczną” integralnie zgraną z nowatorską koncepcją oraz przeznaczeniem. To inspiracja do innowacyjnego, niepokornego myślenia, które z wady czyni zaletę, przełamuje schematy i wizjonersko nie godzi się ze stanem zastanej dewastacji, a jednocześnie w pogodzeniu i szacunku dla historii miejsca, daje mu nowe życie przez przywrócenie użyteczności biznesowej, kulturalnej, turystycznej, rekreacyjnej czy społecznej.

¹ Natalia Irena Gust-Bardon, *Innowacyjność w regionie*, Wydział Zarządzania i Ekonomiki Usług Uniwersytet Szczeciński, s. 52–53

² Arkadiusz i Bożena Tuziak, *Innowacyjność jako element kapitału ludzkiego kadr samorządowych województwa podkarpackiego*, Instytut Socjologii Zakład Polityki Regionalnej i Agrobiznesu Uniwersytet Rzeszowski, s. 181

Konkurs „ReVita Wielkopolsko” dąży do pobudzenia kreatywnego potencjału wielkopolskich projektantów, designerów, studentów i osób twórczych, jak również aktywizuje samorządy lokalne w działaniach na rzecz rewitalizacji.

Obecność powyższych instytucji otoczenia biznesu oraz innowacyjności w otoczeniu powiatu kępińskiego oraz możliwość aktywnego uczestniczenia mieszkańców i lokalnych firm w projektach i szkoleniach organizowanych przez te instytucje, sprzyja rozwojowi przedsiębiorczości. Przed młodymi ludźmi są stwarzane możliwości wyróżnienia się pomysłowością i kreatywnością, która może przerodzić się w założenie własnego biznesu. Instytucje te dbają o pracowników zapewniając ich ciągły rozwój. Województwo Wielkopolskie chce osiągnąć miano innowacyjnego i przedsiębiorczego, stąd aktywność wszystkich jednostek położonych na jego terenie jest tak ważna.

5.5. Turystyka

W powiecie kępińskim dominują tereny równinne, przez co idealnie nadają się do uprawiania turystyki rowerowej i pieszej. Obszar powiatu jest niezwykle interesujący pod względem przyrodniczym oraz architektury zabytkowej.

Zabytki powiatu kępińskiego:

- pałace i dworki
 - Pałac Mańkowskich w Grębaninie – pałac znajduje się w parku, który pochodzi ze schyłku lat XIX stulecia. Jest murowany, piętrowy, neoklasycystyczny z portykiem balkonowym. Od 1958r. znajduje się tu oddział rehabilitacyjny szpitala w Kępnie.
 - Dworek w Nosalach – dworek zbudowany został w 1803 r. Ta klasycystyczna, zwrócona frontem na południe budowla jest murowana, otynkowana, parterowa z facjatkami. Gmach posiada układ dziewięcioosiowy z drewnianymi werandami na osi północ południe. Samo wewnątrz charakteryzuje układ symetryczny z sienią i salonem pośrodku. Szczyty facjat mają wystrój falisty z wazonami na narożnikach. Dach dworku pokryty jest dachówką i ma kształt mansardowy z naczółkami. Obiekt w 1964 r. wpisano do rejestru zabytków powiatu kępińskiego
 - Pałac Szembeków w Siemianicach – wybudowany w 1835 r. przez Piotra Szembeka. W 1894 r. został całkowicie przebudowany w stylu neorenesansowym z czterokolumnowym portykiem. W pałacu znajdowały się cenne zbiory z XVII-XIX w, stare meble, szafy gdańskie, obrazy szkoły francuskiej jak również szkoły włoskiej i niderlandzkiej, akwarele Juliusza Kosaka. Zbiory te zaginęły po 1945 r.
 - Pałac w Laskach – pałac wybudowany został w 1908 r. w stylu neorenesansowym, posiada elementy renesansu śląskiego i saskiego oraz neobaroku. Pałac znajduje się w parku krajobrazowym pochodzącym z XIX w. o powierzchni 8,44 ha. Przy parku zauważymy zespół budynków mieszkalnych z przełomu XIX i XX w. wykonanych z muru pruskiego.
 - Pałac w Skoroszowie – został wzniesiony w stylu barokowym w 1700 r., jako rezydencja biskupów wrocławskich. Pałac jest murowany, piętrowy, częściowo z piwnicami sklepionym kolebkowo. W części środkowej elewacji frontowej znajduje się portal, na którym widnieją kartusze herbowe biskupów wrocławskich oraz data budowy. Podczas badań odkryto wtopiony w bryłę pałacu dawny dworek z końca XVI w.
 - Pałac w Słupi pod Kępnem – wybudowany w 1878 r. przez hrabiego Aleksandra Szembeka, juniora. Jest to budowla neoklasycystyczna, podpiwniczona, posiadająca ryzalit piętrowy z tympanonem. Do głównego wejścia prowadzą schody, zaś przed samym wejściem na dwóch kolumnach i dwóch filarach wznosi się balkon. Przez środek pałacu prowadzi korytarz. Wkrótce po wybudowaniu w 1893 r. w pałacu wybuchł pożar, podczas którego spłonęły m.in. cenne zabytki: listy królów polskich Jana Kazimierza i Michała Korybuta Wiśniowieckiego. Pałac częściowo przebudowano po 1945 r.
 - Dom tzw. „czerwona willa” w Grębaninie – dom pochodzi z końca XIX. W latach 1933–1939 mieszkał tu malarz Piotr Potworowski i odtąd Grębanin był odwiedzany przez malarzy. Wtedy to powstają m.in. litografie ilustrujące opowiadania Allana Edgara Poe’go stanowiące zupełny wyjątek w twórczości malarza w tym okresie. Kilka dzieł wykonanych w czasie pobytu w Grębaninie, znajduje się w muzeum kępińskim.
 - Dwór w Rzetni – murowany, z łamanym dachem mansardowym dworek pochodzi z 1910 r. Jest to parterowa budowla, wysoko podpiwniczona. Z boku znajduje się parterowa przybudówka. Dworek posiada obszerną werandę wychodzącą na świerkową aleję z widokiem na łąki. Piękno dworu Rzetnieńskiego utrzymała Alicja Iwańska w książce pt. „Potyczki i przymierza”. W odwiedzinach do Iwańskich przyjeżdżała m.in. córka Józefa Piłsudskiego – Wanda, zwana przez koleżanki Alicji – Pestką.

- Pałac Wężyków w Mroczeniu – pałac Feliksa Wężyka, postać na Sejm Pruski, późnoklasycystyczny, wybudowany w latach 1840–1850 w stylu klasycystycznym. Na uwagę zasługuje sposób rozwiązania fasady z wielkim czterokolumnowym portykiem, zwieńczonym trójkątnym tympanonem. Fasada ujęta jest po bokach potężnymi wieżami alkierzowymi. Wewnątrz, na wprost wejścia znajduje się salon, w którym zachowały się do dzisiaj elementy dekoracji sztukatorskiej. Wokół rozciąga się angielski park krajobrazowy. W pałacu mroczeńskim Feliks zgromadził ponad 10 tys. książek i roczników gazet. Wśród nich pierwsze wydanie „Reduty Orzona” i „Ody do młodości” Adama Mickiewicza.
- Dwór w Ustroniu – dwór wybudowany został w 1877 roku przez Księcia Fryderyka z Badenii. W 1906 r Henryk Hohenzollern rozbudował go, zamieniając w dworek myśliwski. Dobudowano wówczas załamane pod kątem prostym skrzydło. Na styku usytuowano wieżę. Obecnie w obiekcie funkcjonuje Dom Pracy Twórczej Ministerstwa Edukacji Narodowej.
- budynki architektury sakralnej
 - Kościół p.w. św. Marcina w Kępnie
 - Kościół pod wezwaniem św. Andrzeja i św. Wawrzyńca w Baranowie
 - Kościół p.w. NPNMP w Grębaninie
 - Kościół pod wezwaniem św. Jana Nepomucena w Wielkim Buczku
 - Kościół pod wezwaniem św. Marcina w Donaborowie
 - Kościół p.w. Wniebowzięcia Najświętszej Marii Panny i św. Mikołaja w Kierznie
 - Kościół p.w. Filipa i Jakuba Apostołów w Kozie Wielkiej
 - Kościół p.w. Najświętszej Marii Panny Wniebowzięcia w Laskach
 - Kościół p.w. św. Jadwigi Śląskiej w Olszowie
 - Kościół p.w. Narodzenia Najświętszej Marii Panny „Na Pólku” pod Bralinem
 - Kościół p.w. św. Rocha w Proszowie
 - Kościół p.w. św. Andrzeja Apostoła w Słupi pod Bralinem
 - Kościół p.w. św. Katarzyny Aleksandryjskiej w Świbie
 - Kościół p.w. św. Stanisława Biskupa w Trzcinicy
 - Dekanalne Sanktuarium Maryjne pw. Matki Boskiej Nieustającej Pomocy w Wodzicznej

Rysunek 3. Pałace, dworki i obiekty architektury sakralnej w powiecie kępińskim



Źródło: www.powiatkepno.pl

- **Inne ciekawe obiekty:**
 - Budynek Liceum Ogólnokształcącego Nr I- początki szkoły sięgają roku 1842, kiedy to w Kępnie otwarto męską szkołę rektorską. Po licznych przeobrażeniach otrzymuje ona w 1912 r. prawa Gimnazjum typu klasycznego i nowy, piękny budynek – dziś siedziba obecnego liceum.
 - Wieża Wodociągowa – obiekt wzniesiono w stylu neogotyckim, przy czym w części budynku mieszczącego stację pomp zastosowano technikę budowlaną zwaną „murem pruskim”, lub konstrukcją krzyżową. Wieża powstała na początku XX wieku w latach 1903–1904.
 - Synagoga w Kępnie – wybudowana w latach 1815–1816 przez Fryderyka i Karola Schefflerów z Brzegu. W czasie II wojny światowej została zniszczona przez żołnierzy niemieckich. Z powodu wysiedleń kępińskich żydów do getta po wojnie synagoga stała pusta. 16 maja 1973 roku uległa pożarowi. W latach 1987–1991 poddana kapitalnemu remontowi. Aktualnie właścicielem synagogi jest Gmina Żydowska z Wrocławia.

Liczne ścieżki piesze i rowerowe zachęcają do aktywnego zwiedzania najbliższych okolic i nie tylko.

Szlaki piesze

- Szlak pieszy o kolorze żółtym pod opieką PTTK Ostrów Wielkopolski (WK – 193y)
- Szlak pieszy w kolorze niebieskim pod opieką PTTK Ostrów Wielkopolski (WK – 3669n)
- Szlak pieszy w kolorze zielonym pod opieką PTTK Ostrów Wielkopolski (WK – 3670 z)
- Szlak pieszy w kolorze niebieskim pod opieką PTTK Wieruszów (WK – 103n)

Szlaki rowerowe

- Czerwony szlak rowerowy smocza kraina pod opieką PTTK Ostrów Wielkopolski (WK – 104c)
- Transwielkopolska Trasa Rowerowa – Odcinek Południowy (P-13z)
Transwielkopolska Trasa Rowerowa (TTR) (oznakowanie zielone szlak rowerowy zielony) przebiega południkowo, łącząc najdalej wysunięte na północ i południe części województwa wielkopolskiego. Należy do Wielkopolskiego Systemu Szlaków Rowerowych. Została utworzona w dwóch etapach i tak też jest dzielona:
 - odcinek północny (TTR-N), oznakowany w 2002 roku. Liczy 200 km od Poznania do Okonka;
 - odcinek południowy (TTR-S), oznakowany w 2003 roku. Liczy 281,6 km od Poznania do Siemianic.
Za punkt początkowy obu odcinków można przyjąć Poznański Węzeł Rowerowy znajdujący się na brzegu Jeziora Maltańskiego w Poznaniu. Stąd oba odcinki rozchodzą się do granic województwa.
- Szlak rowerowy żółty tzw. „Pętla Południowej Wielkopolski” (P – 21y)
- Niebieski szlak rowerowy Wrota Wielkopolski (PKE – 220n)
Aby ułatwić wyprawę na trasie obszaru Wrót Wielkopolski szlak rowerowy został podzielony na pięć charakterystycznych części dla danego terenu:
 - część I trasy rowerowej: szlak leśny – długość 28,1 km.
Baranów Rynek – Grębanin – Mroczeń – Arboretum w Laskach – Nowa Wieś – Kuźnica Słupska – Rezerwat Stara Buczyzna w Rakowie – Marianka Siemieńska – Siemianice LZD.
 - część II trasy rowerowej: szlak pograniczny – długość 17,4 km.
Siemianice LZD – Janówka – Kuźnica Trzcińska – Pomiany – Wodziczna – Ignacówka I – Wielki Buczek.
 - część III trasy rowerowej: szlak południowy – długość 14,4 km.
Wielki Buczek – rezerwat przyrody „Studnica” – Zgorzelec – Darnowiec.
 - część IV trasy rowerowej: szlak napoleoński – długość 15,6 km.
Darnowiec – Gierczyce – Remiszówka – Łęka Mroczeńska – Grębanin Węzeł I.
 - część V trasy rowerowej: szlak przy torach – długość 4,6 km.
Grębanin Węzeł I – Lisiny – Baranów Rynek.
- Szlak rowerowy czerwony im. Tyszkiewicza (PKE – 221c)
- Szlak rowerowy czerwony tzw. „Łącznik do Donaborowa” pod opieką PTTK Wieruszów (EWE/PKE – 220c/3)
- Szlak rowerowy czarny tzw. „Łącznik Do Wrót Wielkopolski” pod opieką PTTK Wieruszów (EWE/PKE – 227s)
- Szlak rowerowy tzw. „Powstańców Wielkopolskich” pod opieką PTTK Wieruszów (EWE/PKE – 219s)
- Szlak rowerowy czarny tzw. „Łącznik do Siemianic” pod opieką PTTK Wieruszów (EWE/PKE 206s/5)
- Szlak rowerowy niebieski tzw. „Łącznik do Świby” pod opieką PTTK Wieruszów (EWE/PKE – 207n/4)

Szlaki samochodowe

- Samochodowy szlak turystyczny południowej wielkopolski pod opieką PTTK Ostrów Wielkopolski. 49 tablic promujących najbardziej atrakcyjne zabytki, ciekawe elementy krajobrazów czy też inne atrakcje turystyczne Południowej Wielkopolski zostało umieszczonych wzdłuż drogi krajowej nr 11. Samochodowy Szlak Turystyczny Południowej Wielkopolski został oficjalnie otwarty 3 listopada 2008 roku. Jest to wspólna inicjatywa pięciu powiatów: jarocińskiego, pleszewskiego, ostrowskiego, ostrzeszowskiego i kępińskiego. Szlak powstał dzięki pomocy finansowej Urzędu Marszałkowskiego Województwa Wielkopolskiego i współpracy Oddziału PTTK w Ostrowie Wielkopolskim. Prace nad projektem trwały ponad 1,5 roku. Do zadań poszczególnych powiatów należało wybranie atrakcji turystycznych, historycznych, czy zabytków. Na trasie od Mieszkowa na południe aż do Siemianic rozmieszczono znaki, które pokazują najciekawsze atrakcje turystyczne na terenie tych powiatów.

Baza noclegowa

Oferta noclegowa na terenie powiatu jest bardzo zróżnicowana. Od hoteli poprzez domy wczasowe, pensjonaty, schroniska, pola namiotowe oraz warte polecenia gospodarstwa agroturystyczne. W każdej gminie znajduje się kilka obiektów noclegowych oraz barów i restauracji. Najszerzą ofertę mają gminy Kępno, Bralin i Łęka Opatowska. Charakter powiatu i walory krajobrazowe sprawiają, że może rozwijać się tutaj turystyka weekendowa, stąd ważna jest dostępność obiektów w różnych miejscach powiatu oraz standard usług odpowiadający różnym wymaganiom i oczekiwaniom turystów.

5.6. Rolnictwo

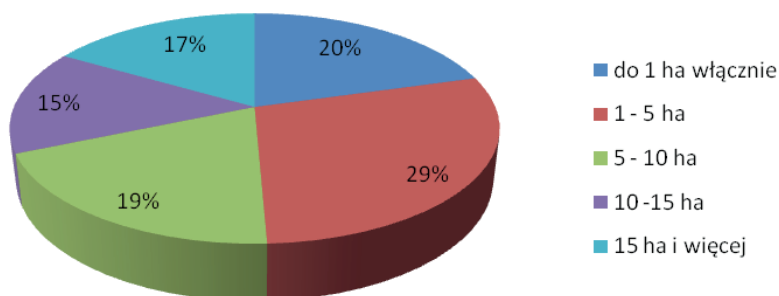
Rolnictwo zarówno całego województwa wielkopolskiego jak i powiatu kępińskiego jest jednym z najważniejszych potencjałów. Pod względem poziomu gospodarowania oraz wysokości plonów i wydajności wyróżnia się ono na tle kraju. Nadal zbyt słabe jest powiązanie producentów z przedsiębiorstwami przetwórczymi i handlowymi. Konieczny jest znaczący rozwój rynków hurtowych produktów rolniczych.

Sektor przetwórstwa rolno-spożywczego jest jednym z głównych działów gospodarki wielkopolski. Jego dobrą cechą są duże zróżnicowanie i coraz wyższy poziom dostosowania do wymogów jednolitego rynku. Z kolei słabą stroną jest nadal niski stopień koncentracji, co obniża jego konkurencyjność. Cecha ta jednak może stać się silną stroną, wobec perspektywy wzrostu zapotrzebowania na żywność ekologiczną. Pod tym względem rolnictwo zarówno Wielkopolski jak i powiatu kępińskiego może i konkuruje z powodzeniem na rynkach UE.

Powiat kępiński jest regionem o dużym odsetku mieszkańców wsi (74%) i utrzymującej się z działalności rolniczej. Na obszarach wiejskich występuje wiele problemów społecznych takich jak: niski poziom infrastruktury, który wpływa na atrakcyjność miejsca zamieszkania, inwestowania bądź prowadzenia działalności gospodarczej.

Poniższy wykres przedstawia powierzchnię gospodarstw rolnych w powiecie kępińskim w 2010 r.

Wykres 15. Powierzchnia gospodarstw rolnych w powiecie kępińskim w 2010 r.



Źródło: Główny Urząd Statystyczny

W powiecie kępińskim najczęściej gospodarstw rolnych ma powierzchnię od 1 do 5 ha. Gospodarstwa te stanowią prawie 1/3 wszystkich gospodarstw w powiecie. Znaczna część, bo aż 20% to gospodarstwa małe, których powierzchnia nie przekracza 1 ha. Następnie, bardzo zbliżoną wartość (19%) wykazują gospodarstwa o powierzchni od 5 do 10 ha. Najmniejszy udział w ogóle gospodarstw mają te o powierzchni od 10 do 15 ha. Analizując powyższy wykres należy uznać, że rozkład gospodarstw w powiecie pod względem powierzchni jest dość równomierny.

Tabela 27. Gospodarstwa indywidualne w powiecie kępińskim w 2010 r. wg upraw

Gospodarstwa indywidualne w powiecie kępińskim w 2010 r. wg upraw	
ogółem	3170
zboża razem	3109
zboża podstawowe z mieszankami zbożowymi	3083
ziemniaki	1418
uprawy przemysłowe	265
buraki cukrowe	37
rzepak i rzepik razem	236
strączkowe jadalne na ziarno razem	0
warzywa gruntowe	26

Źródło: Główny Urząd Statystyczny

W większości gospodarstw rolnych w powiecie uprawia się zboża oraz zboża podstawowe z mieszankami zbożowymi. Jest to wyraźnie dominujący rodzaj upraw. Niecałe 45% gospodarstw zajmuje się uprawą ziemniaków. Inne uprawy takie jak uprawy przemysłowe czy rzepak są uprawiane przez bardzo niewielką część gospodarstw.

Tabela 28. Użytkowanie gruntów w powiecie kępińskim w 2010 r.

Użytkowanie gruntów w powiecie kępińskim w 2010 r.		
grunty ogółem	ha	43712,37
użytki rolne ogółem	ha	39162,12
użytki rolne w dobrej kulturze	ha	38759,28
pod zasiewami	ha	33322,31
grunty ugorowane łącznie z nawozami zielonymi	ha	141,24
uprawy trwałe	ha	85,81
sady ogółem	ha	79,89
ogrody przydomowe	ha	28,42
łąki trwałe	ha	4870,03
pastwiska trwałe	ha	311,46
pozostałe użytki rolne	ha	402,83
las i grunty leśne	ha	3007,51
pozostałe grunty	ha	1542,75

Źródło: Główny Urząd Statystyczny

Prawie 90% gruntów w powiecie to użytki rolne, a 98,9% z nich jest w dobrej kulturze. Znaczna część gruntów jest pod zasiewami – ponad 76%. Dość duży udział w użytkowaniu gruntów w powiecie także mają łąki trwałe oraz lasy i grunty leśne.

6. INFRASTRUKTURA TECHNICZNA

6.1. Mieszkalnictwo

Zasoby mieszkaniowe powiatu kępińskiego w 2012 r. wynosiły 16 318 mieszkań, z czego 5223 położonych w mieście, a 11 095 na wsi.

Tabela 29. Instalacje sanitarne w mieszkaniach w powiecie kępińskim w 2012 r.

Mieszkania wyposażone w instalacje – w % ogółu mieszkań		
w miastach		
wodociąg	%	99,6
łazienka	%	96,7
centralne ogrzewanie	%	83,5
na wsi		
wodociąg	%	96,8
łazienka	%	90,4
centralne ogrzewanie	%	77,5

Źródło: Główny Urząd Statystyczny

Instalacje sanitarne w mieszkaniach w miastach kształtują się na zadowalającym poziomie. W wodociąg zaopatrzonych jest 99,6% mieszkań, a łazienka znajduje się w 96,7% lokali. Centralne ogrzewanie jest zainstalowane w 83,5% mieszkań. Sytuacja w mieszkaniach na wsi pod względem wodociągu i łazienki jest podobna, wskaźniki wynoszą odpowiednio 96,8% i 90,4%. Na wsi ponad ¾ mieszkań ma dostęp do centralnego ogrzewania.

Tabela 30. Warunki mieszkaniowe w powiecie kępińskim w 2012 r. na tle województwa i kraju

Zasoby mieszkaniowe – wskaźniki				
Wyszczególnienie		Powiat kępiński	Województwo wielkopolskie	Polska
przeciętna powierzchnia użytkowa 1 mieszkania	m ²	93,3	80,1	72,8
przeciętna powierzchnia użytkowa mieszkania na 1 osobę	m ²	27	26,3	25,9
mieszkania na 1000 mieszkańców	miesz.	289	328,5	356,1

Źródło: Główny Urząd Statystyczny

Powiat kępiński ma korzystne warunki mieszkaniowe. Przeciętna powierzchnia użytkowa 1 mieszkania wynosi 93,3 m², co znacznie przewyższa średnią dla województwa wielkopolskiego i Polski. Również przeciętna powierzchnia użytkowa mieszkania 1 osobę w powiecie przewyższa wskaźnik wojewódzki i krajowy. W 2012 r. na jedną osobę przypadło 27 m².

6.2. Sieć komunikacyjna

Jedynym węzłem kolejowym powiatu jest Kępno. Krzyżują się tu linie kolejowe:

- Ostrów Wielkopolski – Katowice
- Kępno – Wieluń
- Kępno – Oleśnica (nieczynna)
- Kępno – Namysłów (nieczynna)

W powiecie krzyżują się także drogi krajowe i wojewódzkie:

- E67 i była droga krajowa nr 8 Wrocław-Kępno-Piotrków Trybunalski
- droga krajowa nr 11 Poznań-Kępno-Bytom
- droga krajowa nr 39 Baranów koło Kępna-Łagiewniki
- droga wojewódzka nr 450 Grabów nad Prosną-Opatów

Tabela 31. Drogi gminne w powiecie kępińskim w 2012 r.

Drogi publiczne gminne		
Drogi gminne w powiecie		
– nawierzchni twardej	km	229,3
– nawierzchni twardej ulepszonej	km	197,3
– nawierzchni gruntowej	km	307,7

Źródło: Główny Urząd Statystyczny

W 2012 r. najwięcej dróg gminnych w powiecie miało nawierzchnię gruntową – 307,7 km. Dróg o nawierzchni twardej było 229,3 km, a dróg o nawierzchni twardej ulepszonej – 197,3 km.

Tabela 32. Drogi powiatowe wg typu nawierzchni w powiecie kępińskim w 2012 r.

Drogi publiczne powiatowe		
Drogi powiatowe wg typu nawierzchni		
– nawierzchni twardej	km	231
– nawierzchni twardej ulepszonej	km	228,8
– nawierzchni gruntowej	km	28

Źródło: Główny Urząd Statystyczny

Stan dróg będących pod zarządem powiatu jest dość dobry. Długość dróg o nawierzchni twardej wynosiła 231 km, a o nawierzchni twardej ulepszonej 228,8 km. Dróg o nawierzchni gruntowej jest w powiecie najmniej – 28 km.

Tabela 33. Drogi gminne i powiatowe – wskaźniki

Drogi – wskaźniki		
drogi gminne i powiatowe o twardej nawierzchni		
na 100 km ²	km	75,7
na 10 tys. ludności	km	81,5
drogi gminne i powiatowe o gruntowej nawierzchni		
na 100 km ²	km	55,2
na 10 tys. ludności	km	59,5

Źródło: Główny Urząd Statystyczny

W powiecie kępińskim na 100 km² przypada 75,7 km dróg gminnych i powiatowych o nawierzchni twardej oraz 55,2 km dróg o nawierzchni gruntowej.

Transport zbiorowy

PKS działa na styku trzech województw (wielkopolskiego, dolnośląskiego i opolskiego), pasażerowie z łatwością mogą więc dojechać do takich miast jak Wrocław, Poznań, Kalisz oraz Sieradz czy Ostrów Wielkopolski przez Krotoszyn. PKS Ostrów Wlkp. uruchomił nowe połączenie z Krakowem, linia ta wiedzie przez Kępno. W okresie letnim od czerwca do końca września kursuje także autobus na linii Ostrów – Kołobrzeg, Zielona Góra, Opole, Licheń.

Oprócz tego, na terenie powiatu funkcjonuje rozwinięta sieć prywatnych przewozów pasażerskich, które umożliwiają przemieszczanie się mieszkańców do różnych miejsc w Polsce.

6.3. Sieć energetyczna

Dystrybucją, obrotem i wytwarzaniem energii elektrycznej na terenie powiatu kępińskiego zajmuje się Grupa kapitałowa ENERGA. Energia elektryczna dostarczana jest z Elektrociepłowni w Kaliszu.

Linie energetyczne na terenie powiatu eksploatowane są przez Rejonowy Zakład Energetyczny w Kępnie. Przez tereny gmin przebiegają linie 110 kV, które umożliwiają zasilanie poprzez GPZ.

Linie 110 kV (WN) tranzytowe:

- GPZ Kępno – GPZ Kostów
- GPZ Kępno – GPZ Wieruszów

Obsługa użytkowników realizowana jest poprzez linie niskiego napięcia podłączone do transformacji słupowych i murowanych. Ze stacji tych energia doprowadzana jest do indywidualnych odbiorców za pośrednictwem miejscowych linii niskiego napięcia 0,4 kV napowietrznych bądź kablowych.

Przez miasto i gminę Kępno przebiega 8,336 km nowo zmodernizowanej napowietrznej linii elektroenergetycznej o napięciu znamionowym 110 kV.

W 2011 r. została wykonana od podstaw napowietrzna, pięciopolowa rozdzielnia 110 kV, wraz z dwoma stanowiskami transformatorów 110/15 kV o mocy 16 MVA każdy, oraz wewnątrzowa 24-polowa rozdzielnica 15 kV. W ramach budowy stacji GPZ Kępno Wschód, wykonano również modernizację linii 110 kV relacji GPZ Kępno – GZP Wieruszów. Nowopowstały obiekt zwiększy pewność zasilania miasta oraz zmniejszy straty przemysłowe w liniach SN.

Dobry stan techniczny sieci oraz stosunkowo niewielki stopień wykorzystywania mocy zainstalowanej transformatorów gwarantują aktualnie odpowiedni poziom zasilania odbiorców i samowystarczalność powiatu.

6.4. Sieć wodociągowa

Długość czynnej sieci rozdzielczej w powiecie kępińskim w 2012 r. wynosiła 600,1 km. Łącznie woda była dostarczana 1910,7 gospodarstwom domowym, a liczba ludności korzystająca z sieci wodociągowej wynosiła 52 409 osób.

Tabela 34. Wodociągi w powiecie kępińskim w 2012 r.

Wodociągi w powiecie kępińskim		
długość czynnej sieci rozdzielczej	km	600,1
długość czynnej sieci rozdzielczej będącej w zarządzie bądź administracji gminy	km	325,1
połączenia prowadzące do budynków mieszkalnych i zbiorowego zamieszkania	szt.	10986
woda dostarczona gospodarstwom domowym	dam ³	1910,7
ludność korzystająca z sieci wodociągowej w miastach	osoba	14460
ludność korzystająca z sieci wodociągowej	osoba	52409
zużycie wody w gospodarstwach domowych ogółem na 1 mieszkańca	m ³	33,8
zużycie wody w gospodarstwach domowych w miastach na 1 mieszkańca	m ³	44,3
zużycie wody w gospodarstwach domowych na wsi na 1 mieszkańca	m ³	30,2

Źródło: Główny Urząd Statystyczny

Najwyższym udziałem ludności korzystającej z sieci wodociągowej na terenie poszczególnych jednostek powiatu kępińskiego w 2012 r. odznaczały się gminy Perzów, Trzcinica i Bralin.

Na terenie powiatu kępińskiego znajdują się 23 ujęcia wód, wszystkie są ujęciami podziemnymi, w większości posiadającymi stacje uzdatniania wody oraz ustanowione strefy ochrony bezpośredniej.

- Baranów
 - Gębanin – 2 studnie, posiada stację uzdatniania wody, miejscowości obsługiwane przez SUW – Baranów, Grębanin, Grębanin Kol. I i II, Feliksów, Joanka, Łęka Mroczeńska, Marianka Mroczeńska, Mroczeń (Feliksów), Żurawiniec
 - Jankowy – 2 studnie, posiada stację uzdatniania wody, miejscowości są obsługiwane przez SUW – Donaborów, Jankowy, Słupia, Młynarka
 - Baranów – Murator, 2 studnie, posiada stację uzdatniania wody, miejscowości obsługiwane przez SUW – Osiedle Murator
- Bralin
 - Bralin – 2 studnie, posiada stację uzdatniania wody, miejscowości obsługiwane przez SUW – Bralin, Chojęcin, Chojęcin Szum, Chojęcin-Parcele, Czermin, Mielęcín, Gola, Utrata, Wernikopole, Tabor Mały, Tabor Wielki
 - Nowa Wieś Książęca – 1 studnia, posiada stację uzdatniania wody, miejscowości obsługiwane przez SUW – Działosze, Nosale, Mnichowice, Nowa Wieś Książęca, Nowa Wieś Książęca Parcele
- Łęka Opatowska
 - Opatów – 2 studnie, posiada stację uzdatniania wody, miejscowości obsługiwane przez SUW – Opatów, Wielisławie
 - Trzebień – 1 studnia, posiada stację uzdatniania wody, miejscowości są obsługiwane przez SUW – Trzebień, Piaski, Opatowiec, Biedaszki

- Łęka Opatowska – 1 studnia, posiada stację uzdatniania wody, miejscowości są obsługiwane przez SUW – Łęka Opatowska, Lipie, Kuźnica Sł., Zmyślona Sł., Stogniew
- Marianka Siemieńska – 3 studnie, posiada stację uzdatniania wody, miejscowości są obsługiwane przez SUW – Marianka Siemieńska, Siemianice, Granice, Klasak, Wesoła, Raków, Szalonka
- Kępno
 - Kępno – 7 studni, posiada stację uzdatniania wody, miejscowości obsługiwane przez SUW – Kępno, Borek Mielęcki, Hanulin, Kliny, Krążkowy, Mianowice, Olendry, Osiny, Szklarka Mielęcka, Przybyszów, Dziekania, Zosin, Mianowice (część)
 - Świba – 2 studnie, posiada stację uzdatniania wody, miejscowości obsługiwane przez SUW – Olszowa, Pustkowie Kierzeńskie, Mianowice (część)
 - Mechnice – 2 studnie, posiada stację uzdatniania wody, miejscowości obsługiwane przez SUW – Mechnice, Mikorzyn, Domanin
 - Myjomice – 2 studnie, posiada stację uzdatniania wody, miejscowości obsługiwane przez SUW – Myjomice, Kierzenko, Ostrówiec
 - Wodociąg Rzetnia – zakup wody z Ostrzeszowa, miejscowość obsługiwana przez SUW – Rzetnia
- Perzów
 - Perzów – 2 studnie, posiada stację uzdatniania wody, miejscowości obsługiwane przez SUW – Perzów, Domasłów, Miechów, Koza Wielka, Turkowy, Słupia pod Bralinem, Brzezcie, Trębaczów, Zbuczyna
 - Słupia – 2 studnie, posiada stację uzdatniania wody
 - Trębaczów – 2 studnie, posiada stację uzdatniania wody
- Rychtal
 - Rychtal – 2 studnie, posiada stację uzdatniania wody, miejscowości obsługiwane przez SUW – Dworzyszczce, Krzyżowniki, Rychtal i Skoroszów
 - Wielki Buczek – 2 studnie, posiada stację uzdatniania wody, miejscowości obsługiwane przez SUW – Wielki Buczek, Mały Boczek, Szarlota, Okrzyce, Stogniewice, Proszów, Dalanów, Sadogóra, Zachciała, Dróżki, Remiszówka, Gierczyce, Ryniec, Darnowiec, Zgorzelec
 - Dworzyszczce – 1 studnia, posiada stację uzdatniania wody, ujęcie oraz stacja uzdatniania wody nie są eksploatowane
- Trzcinica
 - Trzcinica – 2 studnie, posiada stację uzdatniania wody, miejscowości obsługiwane są przez SUW – Trzcinica, część miejscowości Granice, Borek, Laski os. Nowe, Pomiany, Kuźnica Trzcńska, Wodziczna, Dzierżążnik, Piotrówka, Siemionka, Jelenia Głowa
 - Laski – 2 studnie, posiada stację uzdatniania wody, miejscowości obsługiwane przez SUW – Laski, Nowa Wieś, część miejscowości Granice
 - Teklin – 2 studnie, nie posiada stacji uzdatniania wody. Hydrfonia obsługuje miejscowości Teklin, Ignacówka Pierwsza, Ignacówka Druga, Ignacówka Trzecia, Aniołka Pierwsza, Aniołka Druga, Aniołka Parcele, Kwasielina.

6.5. Sieć kanalizacyjna

Długość czynnej sieci kanalizacyjnej w powiecie kępińskim w 2012 r. wynosiła 261,8 km. Liczba osób korzystająca z sieci kanalizacyjnej wynosiła 32 077. Wskaźnik korzystających z kanalizacji wynosił 56,8% – oznacza to, że ponad 40% ludności nie ma dostępu do tej instalacji sanitarnej.

Tabela 35. Kanalizacja w powiecie kępińskim w 2012 r.

Kanalizacja w powiecie kępińskim		
długość czynnej sieci kanalizacyjnej	km	261,8
długość czynnej sieci kanalizacyjnej będącej w zarządzie bądź administracji gminy	km	120,9
połączenia prowadzące do budynków mieszkalnych i zbiorowego zamieszkania	szt.	6055

ścieki odprowadzone	dam3	1378
ludność korzystająca z sieci kanalizacyjnej w miastach	osoba	12849
ludność korzystająca z sieci kanalizacyjnej	osoba	32077

Źródło: Główny Urząd Statystyczny

Najwyższym udziałem ludności korzystającej z sieci kanalizacyjnej na terenie powiatu kępińskiego w 2012 r. odznaczało się miasto Kępno, w następnym w kolejności gmina Rychtal. Najniższy wskaźnik dotyczył gminy Łęka Opatowska, na terenie której zaledwie stopień skanalizowania wyniósł 28,2%.

Oczyszczalnie ścieków na terenie powiatu:

Tabela 36. Oczyszczalnie ścieków w powiecie kępińskim

Gmina	Miejscowości obsługiwane	Rodzaj oczyszczalni
Perzów	Perzów, Miechów, Koza Wielka	mechaniczno-biologiczna
Łęka Opatowska	Opatów, Łęka Opatowska, Lipie, część Szalonki	mechaniczno-biologiczna
Kępno i Baranów	Wszystkie miejscowości gminy Baranów i Kępno	mechaniczno-biologiczna o podwyższonym usuwaniu związków azotu i fosforu
Rychtal	Rychtal, Skoroszów, Krzyżowniki, Dworzyszczce, Proszków i Dalanów	mechaniczno-biologiczna
Trzcinica	Laski, Trzcinica	Stawowa

Źródło: Prognoza oddziaływania na środowisko Programu Ochrony Środowiska dla Powiatu Kępińskiego na lata 2012–2015 z perspektywą na lata 2016–2019

6.6. Sieć gazowa

Podziemny gazociąg wysokiego ciśnienia 2 x 500 mm przebiega między innymi przez obszary leśne na terenie gminy Bralin, Kępno, Baranów, Trzcinica i Rychtal. Ponadto, z tego samego gazociągu zasilane jest miasto Kępno i Wieruszów.

Tabela 37. Sieć gazowa w powiecie kępińskim w 2012 r.

Sieć gazowa w powiecie kępińskim		
długość czynnej sieci ogółem	m	135 980
długość czynnej sieci przesyłowej	m	74 039
długość czynnej sieci rozdzielczej	m	61 941
czynne przyłącza do budynków mieszkalnych i niemieskalnych	szt.	1855
odbiorcy gazu	gosp.dom.	4498
odbiorcy gazu ogrzewający mieszkania gazem	gosp.dom.	1497

odbiorcy gazu w miastach	gosp.dom.	4095
zużycie gazu w tys. m ³	tys.m ³	2448,3
zużycie gazu na ogrzewanie mieszkań w tys. m ³	tys.m ³	1559,1
ludność korzystająca z sieci gazowej	osoba	13647

Źródło: Główny Urząd Statystyczny

Długość czynnej sieci gazowej wynosiła 135 980 m, a liczba odbiorców gazu 4498 osób. Wskaźnik korzystania z instalacji gazowej wynosi dla powiatu 24,2%. Mieszkańcy gmin Łęka Opatowska, Perzów, Rychtal i Trzcinica nie korzystają z sieci gazowej. Najwyższe wskaźniki dotyczące korzystania z sieci gazowej charakteryzowały w 2012 r. ludność miasta Kępna (82,6%). Natomiast gminy Baranów, Bralin oraz obszar wiejski gminy Kępno odznaczały się niewielkim udziałem ludności korzystającej z tego rodzaju infrastruktury.

6.7. Telekomunikacja

Miasto Kępno na większości swojego obszaru objęte jest siecią telekomunikacyjną, będącą własnością Orange i Netii Telekom S.A. Sieć ta składa się głównie z linii kablowych. Główna centrala telekomunikacyjna w Kępnie znajduje się w Rejonie Telekomunikacji przy ul. Kościuszki 4. Jest to centrala typu LUCENT TECHNOLOGIES – 5ESS. Centrala główna realizuje połączenia lokalne, międzymiastowe i międzynarodowe oraz z operatorami telefonii komórkowych. Gmina Kępno posiada napowietrzną i kablową sieć telekomunikacyjną, która jest połączona z centralami telekomunikacyjnymi. Głównym dostawcą usług telekomunikacyjnych jest Orange, następcą Telekomunikacji Polskiej S.A.

W gminie Bralin wszystkie miejscowości posiadają sieć telefoniczną. Jest to sieć kablowa podziemna i nadziemna Orange. Przez centralną część gminy przebiega główna linia światłowodowa Warszawa – Wrocław posiadają sieć telefoniczną. Teren gminy Perzów wyposażony jest w sieć telefoniczną obsługiwaną przez Rejon Telekomunikacji w Kępnie. Przez teren gminy Trzcinica przebiega kablowa linia światłowodowa.

We wszystkich miejscowościach powiatu wybudowana została podziemna sieć kabli, występują dostawcy usług telefonii komórkowej – operatorzy, a ich zasięg jest bezproblemowy i ogólnodostępny.

W powiecie kępińskim funkcjonują operatorzy telefonii komórkowej: T-Mobile, PLUS, ORANGE i PLAY.

Wymienieni operatorzy telekomunikacyjni świadczą również usługę dostępu do internetu. W ramach działania Wielkopolskiego Regionalnego Programu Operacyjnego Urząd Marszałkowski Województwa Wielkopolskiego planuje ukończyć budowę w 2014 roku Wielkopolską Sieć Szerokopasmową, zapewniającą szerokopasmowy dostęp do internetu wszystkim gminom województwa wielkopolskiego, w tym także gminom powiatu kępińskiego.

W wielu miejscowościach na terenie powiatu występuje problem białych plam. Jedynie gmina Łęka Opatowska i Baranów posiadają internet w każdej miejscowości.

7. POWIĄZANIA ZEWNĘTRZNE

Współpraca zagraniczna

Władze samorządowe powiatu kępińskiego, od czasu jego powołania w 1999 r., za jedno z głównych zadań uznały współpracę zagraniczną. Podyktowane było to pragnieniem skorzystania z doświadczeń i wiedzy samorządowców Unii Europejskiej oraz świadomością, że mogą oni w przyszłości w sposób istotny pomóc w pozyskiwaniu funduszy strukturalnych. Ogromne znaczenie miało także pragnienie rozwijania bezpośrednich kontaktów, szczególnie ludzi młodych i przełamywanie w ten sposób historycznych barier i stereotypów.

W 1999 roku Powiat Kępiński nawiązał kontakty partnerskie z miastami w Niemczech oraz Anglii, a w 2001 roku rozpoczął także współpracę z Węgrami. Wolą partnerów, wyrażoną w umowach partnerskich, jest: wspieranie kontaktów i współpracy między ich mieszkańcami, w szczególności między ludźmi młodymi, pielęgnowanie kultury i tradycji, wymiana informacji i doświadczeń związanych z rozwojem, zwłaszcza gospodarczym i szeroka współpraca na tym polu, organizowanie tradycyjnych uroczystości oraz imprez kulturalnych i sportowych przy zaangażowaniu działających związków i stowarzyszeń.

Niemcy – Aurich

W 1999 roku Zarząd Powiatu Kępińskiego rozpoczął starania o nawiązanie współpracy z krajami Unii Europejskiej. Skorzystano z trwającej od 1994 roku w kępińskim Liceum Ogólnokształcącym nr I im. m. jra Henryka Sucharskiego wymiany uczniów z niemieckim Gimnazjum Ulricianum w Aurich (wschodnia Fryzja) oraz udział tegoż liceum w unijnym programie Socrates – Comenius (1996 r.). Zarząd Powiatu, korzystając z wizyty gości z Niemiec, przekazał list z propozycją współpracy. Delegacja Powiatu Kępińskiego odwiedziła niemieckie starostwo w lutym 2002 roku, co zaowocowało podpisaniem oficjalnej umowy o współpracy powiatu polskiego i niemieckiego 1 września 2002 roku podczas III Powiatowych Targów Przemysłu Meblowego i Przedsiębiorczości, które odbyły się w Kępnie. Założono wówczas, że najważniejszymi wspólnie realizowanymi zadaniami będą m.in.: oświata, kultura i sport – szczególnie wymiana młodzieży, ochrona środowiska, służba zdrowia oraz programy umożliwiające pozyskiwanie pieniędzy z Unii Europejskiej.

Anglia – Newquay

Krajem, z którym również nawiązano kontakty, była Anglia. Podobnie jak w przypadku Aurich, i tutaj skorzystano z pośrednictwa Liceum Ogólnokształcącego nr I im. m. jra Henryka Sucharskiego w Kępnie i udziału tej szkoły w programie „Socrates – Comenius”. W 1999 roku Zarząd Powiatu Kępińskiego wystosował list intencyjny do angielskiego samorządu w mieście Newquay, proponując współpracę. List został przyjęty, zaś pierwsza wizyta angielskich samorządowców odbyła się w dniach od 21 maja do 2 czerwca 2000 roku. Natomiast polscy samorządowcy odwiedzili Newquay w marcu 2001 roku. Współpraca z angielskim miastem Newquay w Kornwalii opierała się głównie na wymianie uczniów i młodych sportowców.

Węgry – Kiskore

Współpraca z węgierskim miastem Kiskore, leżącym w powiecie Eger, zapoczątkowana została dzięki kontaktom kępińskiej policji z policją z Kiskore. Nawiązując do spotkań tych organów, zaproponowano partnerstwo miastu Kiskore. Kontakty z węgierskim miastem rozpoczęto jesienią 2001 roku. Pierwsza delegacja węgierska przebywała w Kępnie w czerwcu 2002 roku wraz z drużyną piłkarek ręcznych, które uczestniczyły w Międzynarodowym Turnieju Piłki Ręcznej. Natomiast w lipcu 2002 roku na Węgry wyjechała delegacja z powiatu kępińskiego z propozycją wymiany dzieci i młodzieży. Podczas IV edycji Targów Przemysłu Meblowego i Przedsiębiorczości w Kępnie (sierpień 2003 r.) została podpisana oficjalna umowa o współpracy pomiędzy Powiatem Kępińskim a Kiskore. W czasie V jubileuszowych targów, w sierpniu 2004 roku, część gmin powiatu kępińskiego podpisała oficjalne umowy o współpracy z gminami regionu Kiskore.

Korzyści płynące ze współpracy

Podczas spotkań delegacji z zaprzyjaźnionych powiatów realizowane są zadania zapisane w umowach partnerskich i tak m.in.: omawiane są sprawy związane z problematyką ochrony środowiska, oświatą, realizacją zadań z zakresu kultury i promocji, funkcjonowaniem służby zdrowia oraz pozyskiwaniem funduszy z Unii Europejskiej. Już podczas pierwszej wizyty w Niemczech udało się podjąć, a potem zrealizować dwa pomysły. Dzięki pośrednictwu Powiatu Kępińskiego Gimnazjum nr 1 w Kępnie nawiązało współpracę z równoległą szkołą w Aurich. W podobny sposób Młodzieżowy Uczniowski Klub Sportowy „Marcinki” nawiązał kontakt z uczniow-

skim klubem z Aurich, a obie drużyny i ich działacze do dziś kontynuują współpracę. W listopadzie 2003 r. zainicjowano kontakty między Zespołem Szkół Ponadgimnazjalnych nr 2 w Kępnie a szkołą zawodową w Norden w powiecie Aurich. W maju 2004 r. nawiązała się współpraca między szpitalem w Kępnie i szpitalem w Aurich oraz między szkołami muzycznymi obu powiatów. Ponadto, w trakcie wizyty w 2006 roku zapoczątkowano wymianę plastyków, czego efektem są wspólne plenery młodzieży i dorosłych artystów. Z kolei partnerskie kontakty z przedstawicielami samorządu angielskiego dały ogromną szansę kępińskiej młodzieży na poznanie języka i kultury Anglii. Pokłosiem kontaktów młodzieży polskiej i angielskiej były organizowane w Liceum Ogólnokształcącym nr I im. mjr H. Sucharskiego w Kępnie „Dni Przedsiębiorczości”, w czasie których młodzież wykonywała zadania dotyczące promocji towarów na rynku angielskim. Patronat nad przedsięwzięciem sprawowali pedagodzy i biznesmeni angielscy.

Nawiązana współpraca przyczyniła się do poszerzenia kontaktów na wielu płaszczyznach i wielu dziedzinach życia mieszkańców, a zapoczątkowane 15 lat temu kontakty nadal owocują.

ZAŁĄCZNIK NR 2. ANALIZA SWOT

Analiza SWOT jest zastawieniem mocnych i słabych stron oraz szans i zagrożeń jakie wynikają z poszczególnych obszarów. Wnioski wynikające z analizy położenia powiatu kępińskiego oraz warunków przyrodniczych, w tym klimatu, gleby, wody, zasobów naturalnych, obszarów zielonych oraz energii odnawialnej są zawarte w poniższej tabeli.

ANALIZA SWOT – POŁOŻENIE I OTOCZENIE	
Mocne strony	Słabe strony
<ul style="list-style-type: none"> ▪ położenie powiatu na pograniczu województw – możliwość współpracy z różnymi jednostkami, ▪ Kępno – gmina miejsko-wiejska, pełniąca istotne funkcje w powiecie, ▪ dobre połączenie z Wrocławiem i Katowicami, ▪ dość duża przydatność gleb w rolnictwie – ważne z punktu widzenia rolniczych gmin, ▪ niska suma opadów atmosferycznych – małe zagrożenie powodziowe, ▪ złoża kruszyw wykorzystywanych w budownictwie – rozwój przemysłu, miejsca pracy, ▪ zielone obszary chronione stanowiące walor krajo-brazowy. 	<ul style="list-style-type: none"> ▪ duża odległość od Poznania, stolicy województwa, ▪ mała liczba sztucznych zbiorników wodnych mogących przyciągnąć turystów, ▪ zaśmiecanie oczek wodnych stanowiących atrakcję turystyczną, ▪ zaniedbane i mało atrakcyjne pod względem rekreacji parki oraz miejsca zielone.
Szanse	Zagrożenia
<ul style="list-style-type: none"> ▪ potencjał dla energii wiatrowej i wodnej – wykorzystywanie alternatywnych źródeł energii – troska o środowisko, możliwość budowy elektrowni – miejsca pracy, zainteresowanie inwestorów, ▪ podejmowanie działań łagodzących negatywne skutki elektrowni – przekonanie lokalnej społeczności do akceptacji pomysłu. 	<ul style="list-style-type: none"> ▪ sprzeciw społeczeństwa wobec planów budowy elektrowni, ▪ trudność w sprostaniu wszystkim wymaganiom formalnych przy budowie elektrowni.

Procesy demograficzne silnie wpływają na powiat i determinują jego kierunki rozwoju, stąd tak ważne jest monitorowanie ruchu ludności, przyrostu naturalnego czy struktury wiekowej jednostki. Mocne i słabe strony uwarunkowań demograficznych powiatu oraz szanse i zagrożenia jakie z nich wypływają są zestawione w poniższej tabeli.

ANALIZA SWOT – PROCESY DEMOGRAFICZNE	
Mocne strony	Słabe strony
<ul style="list-style-type: none"> ▪ wzrost liczby mieszkańców od 2008 r. – ożywienie w powiecie, rozwój różnych gałęzi gospodarki w związku z większym zapotrzebowaniem na pewne usługi i produkty, ▪ dodatni przyrost naturalny – przyczyniający się do wzrostu liczby mieszkańców, ▪ korzystna struktura wiekowa powiatu na tle województwa i kraju. 	<ul style="list-style-type: none"> ▪ rosnąca liczba zgonów, zwłaszcza wśród mężczyzn – efekt starzenia się społeczeństwa, ▪ ujemne saldo migracji i pogłębianie się tego zjawiska – wyjeżdżanie aktywnych zawodowo osób, kształtowanie wizerunku powiatu jako mało atrakcyjnego i niedającego perspektyw.
Szanse	Zagrożenia
<ul style="list-style-type: none"> ▪ przewaga osób w wieku przedprodukcyjnym nad osobami w wieku poprodukcyjnym – szansa na ożywienie gospodarki, ▪ wdrażanie programów profilaktycznych zwalczających wysoką śmiertelność mężczyzn, ▪ duża liczba mieszkańców miasta – może generować powiększanie się miasta i rozwój. 	<ul style="list-style-type: none"> ▪ tendencja malejąca w liczbie urodzeń w powiecie, ▪ spadek przyrostu naturalnego, ryzyko osiągnięcia w przyszłości ujemnych wartości, ▪ zamiana struktury wiekowej, w której będą przeważać osoby w wieku poprodukcyjnym nad osobami w wieku przedprodukcyjnym.

Na jakość życia w powiecie znacznie oddziałuje poziom infrastruktury społecznej, która obejmuje dostępność do edukacji, kultury i sztuki, obiekty sportowe, ale również poczucie bezpieczeństwa, ochronę zdrowia, pomoc społeczną oraz działalność organizacji pozarządowych. Możliwości rozwoju powiatu w tych obszarach są przedstawione w tabeli poniżej.

ANALIZA SWOT – INFRASTRUKTURA SPOŁECZNA	
Mocne strony	Słabe strony
<ul style="list-style-type: none"> ▪ dość dobre wyposażenie szkół ponadgimnazjalnych w powiecie pozwalające na kształcenie na odpowiednim poziomie, ▪ różne kierunki kształcenia w liceach ogólnokształcących, technikach, szkołach zawodowych dające wybór lokalnej młodzieży i przyciągające osoby z zewnątrz powiatu, ▪ dobra i różnorodna baza sportowa w powiecie pozwalająca na rozwijanie zainteresowania sportem i organizację imprez sportowych, ▪ Komenda Policji i posterunki w gminach – zapewnienie bezpieczeństwa obywatelom, troska o ład i porządek, ▪ wysoka wykrywalność przestępstw w powiecie, 	<ul style="list-style-type: none"> ▪ konieczność przeprowadzenia i sfinansowania remontu szkół oraz doposażenie ich wg odpowiednich standardów, ▪ niski wskaźnik komputeryzacji w technikach – odbieganie wyposażeniem od innych szkół ponadgimnazjalnych, ▪ wzrost przestępstw popełnianych przez nieletnich – zagrożenie dla społeczeństwa, demoralizacja młodzieży, patologiczne zachowania, ▪ duże nakłady finansowe pomocy społecznej ze względu na ubóstwo i bezrobocie w powiecie – konieczność podjęcia działań zmierzających do ograniczenia tych negatywnych zjawisk, ▪ mała ilość miejsc spotkań dla dzieci i młodzieży (poza obiektami sportowymi).

ANALIZA SWOT – INFRASTRUKTURA SPOŁECZNA (CD.)	
Mocne strony	Słabe strony
<ul style="list-style-type: none"> ▪ Komenda Państwowej Straży Pożarnej oraz duża liczba jednostek OSP – zapewnienie bezpieczeństwa przeciwpożarowego oraz zaangażowanie mieszkańców w sprawy gminy i powiatu, ▪ funkcjonowanie licznych gabinetów lekarskich oraz SP ZOZ- dostęp do podstawowej opieki zdrowotnej i lekarzy specjalistów, ▪ wdrażanie programów profilaktyki zdrowotnej – podnoszenie świadomości społeczeństwa oraz przeciwdziałaniu przedwczesnej śmiertelności, ▪ mały odsetek rodzin dotkniętych przemocą w rodzinie – brak patologii w społeczeństwie, spełnianie przez rodzinę swej podstawowej funkcji, harmonijne funkcjonowanie ludności, ▪ szeroka działalność PCPR realizującego zadania z zakresu pomocy społecznej, ▪ działalność Domu Pomocy Społecznej – zapewnienie opieki osobom chorym oraz pomoc rodzinom tych osób, ▪ organizacje pozarządowe wspierające lokalny rozwój powiatu oraz obywateli. 	
Szanse	Zagrożenia
<ul style="list-style-type: none"> ▪ organizacja szkoleń dla nauczycieli podnoszących ich kompetencje oraz umiejętności radzenia sobie w trudnych przypadkach, ▪ rozbudowa bazy sportowej przy placówkach edukacyjnych – zapewnienie młodzieży odpowiednich warunków, zachęcenie do uprawiania sportu oraz możliwość wykorzystywania infrastruktury przez placówki do celów komercyjnych, ▪ instalacja monitoringu w strategicznych miejscach w powiecie – podniesienie bezpieczeństwa, przeciwdziałanie wykroczeniom i przestępstwom, ▪ przeprowadzenie planowanych inwestycji w SPZOZ – podniesienie poziomu usług i komfortu, stworzenie nowoczesnej placówki medycznej, ▪ pozyskiwanie środków europejskich na profilaktykę chorób oraz badania specjalistyczne i informacje społeczne. 	<ul style="list-style-type: none"> ▪ spadek liczby uczniów w większości szkół ponadgimnazjalnych – konsekwencja niżu demograficznego, zagrożenia dla istnienia oddziałów bądź całych placówek, ▪ wzrost liczby rodzin pobierających świadczenia pomocy społecznej z powodu problemu alkoholizmu – konieczność obserwacji tego zjawiska, wdrażanie programów profilaktycznych.

Analiza społeczno-gospodarcza powiatu w znacznej mierze ma na celu ocenę sytuacji gospodarczej, czyli rynku pracy, poziomu i charakteru bezrobocia, a ponadto zweryfikowanie czy w otoczeniu jednostki znajdują się instytucje biznesu, czy są realizowane projekty w zakresie innowacji. Ważnym aspektem jest również potencjał turystyczny, który wyraźnie występuje w powiecie. Poniższa analiza SWOT zawiera podsumowanie mocnych i słabych stron oraz szans i zagrożeń wynikających z wcześniej analizowanych obszarów.

ANALIZA SWOT – SYTUACJA GOSPODARCZA	
Mocne strony	Słabe strony
<ul style="list-style-type: none"> ▪ wzrost liczby podmiotów gospodarczych – rozwijanie się przedsiębiorczości, ożywienie gospodarki i rynku pracy, ▪ funkcjonowanie bardzo dużych zakładów w kilku gminach powiatu – zapewnienie miejsc pracy wielu ludziom, istnienie infrastruktury powiązanej z zakładami, ▪ przewaga małych podmiotów gospodarczych – możliwość wspierania ich programami i środkami unijnymi, ▪ występowanie w powiecie silnego przemysłu meblowego – znak rozpoznawczy, miejsca pracy dla ludności, ▪ niska stopa bezrobocia w powiecie – dobra sytuacja na rynku pracy w porównaniu z warunkami w województwie i kraju, ▪ instytucje otoczenia biznesu wspierające przedsiębiorczość, rozwój turystyki i aktywność społeczną, ▪ rezerwy przyrody i krajobraz zachęcający do odwiedzin przez turystów, ▪ położenie na terenie powiatu zabytków – utrzymywanie ich w dobrym stanie, organizacja wycieczek, ▪ trasy piesze i rowerowe zachęcanie do aktywnego spędzania czasu oraz rozwijanie turystyki pieszej i rowerowej, ▪ zróżnicowana baza noclegowa dopasowana do oczekiwań różnych grup, ▪ potencjał rolnictwa, dość równomierny rozkład gospodarstw pod względem powierzchni w powiecie. 	<ul style="list-style-type: none"> ▪ znaczna przewaga kobiet wśród bezrobotnych – trudna sytuacja finansowa w wielu gospodarstwach domowych, obniżenie samoceny bezrobotnych, ▪ mała liczba ofert pracy dla ludzi z wykształceniem wyższym – brak zapotrzebowania na osoby z takim wykształceniem, opuszczanie powiatu w celu poszukiwania pracy w innych częściach Polski lub za granicą, ▪ mała liczba bezrobotnych biorących udział w szkoleniach organizowanych przez PUP – bierność bezrobotnych, akceptacja swojej sytuacji, brak motywacji do działania, ▪ słabe powiązanie producentów rolnych z przedsiębiorstwami przetwórczymi i handlowymi – niewykorzystywanie w pełni zbiorów, wysokie koszty magazynowania produktów. ▪ jednorodność branży meblowej – zagrożenie nagłego wzrostu bezrobocia w przypadku załamania się rynku meblarskiego
Szanse	Zagrożenia
<ul style="list-style-type: none"> ▪ tendencja malejąca liczby bezrobotnych – poprawa sytuacji na rynku pracy, ▪ rosnąca liczba ofert dla osób z wykształceniem zawodowym – szansa na zmniejszenie liczebności największej grupy wśród bezrobotnych, ▪ rozwijanie innowacyjności w gospodarce, nauce, zarządzaniu jednostką poprzez projekty wdrażane przez województwo wielkopolskie, ▪ rozwój rynku hurtowego i rolniczego, ▪ moda na ekologię 	<ul style="list-style-type: none"> ▪ bezrobocie dotyczące młode osoby – może powodować chęć emigracji w celu znalezienia pracy, ▪ lepsze wykorzystywanie potencjału innowacyjnego i gospodarczego przez pozostałe powiaty w województwie wielkopolskim dzięki mniejszej odległości do Poznania.

Analizując infrastrukturę techniczną powiatu wzięto pod uwagę: warunki mieszkaniowe, sieć komunikacyjną, energetyczną, wodociągową, kanalizacyjną i gazową oraz dostępność do internetu i telefonii. Poniższa tabela zawiera ujęcie zebranych informacji zakwalifikowanych odpowiednio do mocnych/słabych stron, szans lub zagrożeń.

ANALIZA SWOT – INFRASTRUKTURA TECHNICZNA	
Mocne strony	Słabe strony
<ul style="list-style-type: none"> ▪ dobre warunki mieszkaniowe pod względem wyposażenia w instalacje sanitarne – komfort mieszkania w powiecie, ▪ powierzchnia mieszkań oraz przypadająca na 1 osobę większa niż średnia województwa i kraju – komfortowe warunki zachęcające do zamieszkania w powiecie i zatrzymujące obecnych mieszkańców w powiecie, ▪ krzyżowanie się w powiecie dróg krajowych i wojewódzkich oraz możliwość dojazdu pociągiem i autobusem – łatwa dostępność powiatu, położenie na styku 3 województw, ▪ dobry stan techniczny sieci energetycznej – samowystarczalność powiatu w sferze dostarczania energii, możliwość świadczenia usług na rzecz innych jednostek, ▪ duża liczba ujęć wody i uzdatniania wody – jakość wody spełniająca odpowiednie standardy, odpowiednie zabezpieczenie poszczególnych gmin w tym zakresie, ▪ oczyszczalnie ścieków w różnych gminach powiatu. 	<ul style="list-style-type: none"> ▪ duża liczba dróg o nawierzchni gruntowej w powiecie – podnoszenie znaczenia dróg poprzez zmianę nawierzchni, lepsze warunki jazdy, ▪ niski stopień kanalizacji powodujący, że 40% ludności powiatu nie ma dostępu do tej instalacji, obniżenie standardów higieny, ▪ niski wskaźnik wykorzystywania gazu – przewaga tradycyjnych metod ciepła, ▪ „białe plamy” – brak internetu w wielu miejscowościach utrudniający pozyskiwanie wiadomości, rozwijanie zainteresowań.
Szanse	Zagrożenia
<ul style="list-style-type: none"> ▪ ukończenie budowy Wielkopolskiej Sieci Szerokopasmowej – dostępność internetu we wszystkich miejscowościach powiatu, ▪ zwiększenie wskaźnika skanalizowania gminy przekładającego się jakość życia w gminie (z możliwością dofinansowania zewnętrznego). 	<ul style="list-style-type: none"> ▪ awarie sieci wodociągowej, kanalizacyjnej, gazowej – konieczność dozoru i utrzymywania ich w dobrym stanie, ▪ opóźnienie ukończenia Wielkopolskiej Sieci Szerokopasmowej – dalsze pozostawianie wielu miejscowości bez dostępu do internetu.

Powiązania zewnętrzne powiatu to współpraca z jednostkami zagranicznymi z Niemiec, Węgier i Anglii. Korzyści i szanse na rozwój wypływające z tych działań, jak również zagrożenia zostały wymienione w poniższej tabeli.

ANALIZA SWOT – POWIĄZANIA ZEWNĘTRZNE	
Mocne strony	Słabe strony
<ul style="list-style-type: none"> ▪ współpraca z zagranicznymi jednostkami z różnych części Europy – integracja, wymiana doświadczeń kulturowych, ▪ wymiany uczniów między szkołami – nauka języka, otwartość na inne kultury, ▪ liczne spotkania w czasie współpracy. 	<ul style="list-style-type: none"> ▪ brak wyraźnej i aktywnej działalności na poziomie krajowym z innymi powiatami (jednostkami)
Szanse	Zagrożenia
<ul style="list-style-type: none"> ▪ motywacja do nauki języków obcych przez młodzież i dorosłych, ▪ wdrażanie rozwiązań skutecznych u partnerów, ▪ rozwijanie kontaktów gospodarczych, ▪ nawiązywanie współpracy z nowymi partnerami. 	<ul style="list-style-type: none"> ▪ niechęć społeczeństwa do nawiązywania współpracy z niektórymi państwami i manifestowanie swojego stanowiska.

ZAŁĄCZNIK NR 3. RAPORT Z BADAŃ ANKIETOWYCH

Powiat Kępiński w opinii mieszkańców, przedsiębiorców i organizacji pozarządowych

1. WSTĘP

Badanie ankietowe zostało zrealizowane na zlecenie Starosty Powiatu Kępińskiego w ramach opracowywanej STRATEGII ROZWOJU POWIATU KĘPIŃSKIEGO. Objęto nim reprezentatywną grupę mieszkańców, przedsiębiorców oraz organizacji pozarządowych, pochodzących z obszaru powiatu.

Raport powstał w oparciu o dane z niniejszego badania ankietowego przeprowadzonego na terenie powiatu Kępińskiego w czerwcu 2014 roku, na potrzeby którego przygotowano 3 rodzaje ankiet:

- dla mieszkańców powiatu kępińskiego,
- dla przedsiębiorstw posiadających siedzibę lub działających na obszarze powiatu kępińskiego,
- dla organizacji pozarządowych posiadających siedzibę lub działających na obszarze powiatu kępińskiego.

W tak sformułowanym kształcie badania ankietowego przyjęto możliwość wypełnienia więcej niż jednej ankiety. Dla przykładu, jeśli mieszkaniec jest równocześnie właścicielem firmy oraz członkiem stowarzyszenia, to miał możliwość wypełnienia trzech ankiet. Przyjęto, że inna jest percepcja mieszkańca, przedsiębiorcy oraz organizacji pozarządowej, gdyż podmioty te mają zupełnie inne problemy, cele, zakres działań, potrzeby, oczekiwania, a także relacje z samorządem terytorialnym.

Układ przedstawionych wyników stanowi odzwierciedlenie zrealizowanych ankiet. Opracowanie składa się z uwag metodologicznych, charakterystyki badanej populacji oraz tabel zawierających wyniki udzielonych odpowiedzi na pytania zawarte w arkuszach formularzy.

CEL I METODA BADAŃ

Realizacja niniejszego projektu badawczego stanowi integralną część prac nad STRATEGIĄ ROZWOJU POWIATU KĘPIŃSKIEGO NA LATA 2014–2020. Zgodnie z założeniem, dokument ten ma nakreślać najważniejsze cele, do których dążyć będzie Powiat Kępiński w perspektywie 2014–2020¹.

Kształt kwestionariuszy użytych do badania ankietowego i problematyka zawarta w poszczególnych formularzach wychodzi naprzeciw problemom istotnym z punktu rozwoju powiatu kępińskiego.

Celem ankiety skierowanej dla mieszkańca było przede wszystkim zbadanie poziomu jakości życia w powiecie kępińskim. A zatem w szczególności istotne było zebranie informacji o problemach, potrzebach i jakości życia w powiecie. Było to badanie ukierunkowane na zgromadzenie danych o subiektywnych odczuciach mieszkańców, z tym, że nie w znaczeniu indywidualnych potrzeb, a w formie opinii społeczeństwa powiatu kępińskiego w ogóle. Respondenci odpowiadali także na pytania dotyczące m.in. oceny realizacji zadań i inwestycji na terenie powiatu w podziale na kategorie takie, jak: edukacja, bezpieczeństwo, rekreacja, kultura. Odpowiadający ponadto mogli wskazać, który obszar rozwoju powinien stanowić ich zdaniem priorytet działań Powiatu w latach 2014–2020.

Ankieta dedykowana przedsiębiorcom była narzędziem badawczym do zobrazowania oceny prowadzenia działalności gospodarczej pozarolniczej/ rolniczej oraz możliwości jej rozwoju na obszarze powiatu kępińskiego.

Kwestionariusz przeznaczony dla organizacji pozarządowych miał na celu przedstawienie problematyki dotyczącej prowadzenia działalności pożytku publicznego przez organizacje pozarządowe, zebranie informacji o ich sytuacji, możliwościach rozwoju, a także o współpracy z administracją publiczną w powiecie kępińskim.

Należy przy tym zaznaczyć, iż kategorie wyżej wskazanych ankiet nie dotyczyły tylko zadań realizowanych przez samorząd terytorialny na poziomie Powiatu, ale także poruszały kwestie, za które odpowiedzialność spoczywa na poziomie Gminy, czy innych jednostek centralnych realizujących zadania kluczowe dla mieszkańców. Dla

¹ Termin «powiat» rozumiany jest w niniejszym Raporcie jako obszar terytorialny. Nie należy go mylić z organem administracji publicznej jakim jest Starosta oraz Starostwo, które jest jednostką pomocniczą dla Starosty. Z wyjątkiem pytania w ankiecie dla mieszkańca, w którym Powiat rozumiany jest jako organ administracji publicznej o przypisanych kompetencjach i obowiązkach, pozostałe terminy odnoszą się do powiatu w kontekście geograficznym, wspólnoty celów.

przykładu, zadano pytania o edukację na poziomie zarówno podstawowym, gimnazjalnym, jak i ponadgimnazjalnym, mimo, że dwa pierwsze leżą w gestii odpowiedzialności Gminy. Takie podejście związane jest z podstawowym założeniem badania, którego celem było kompleksowe spojrzenie na ogół życia mieszkańców – obywateli w danym regionie zawężonym jego granicami administracyjnymi, a nie ocena stopnia wywiązywania się Powiatu z przypisanych jej zadań własnych.

Każda osoba wypełniająca ankietę – niezależnie od tego czy był to mieszkaniec, przedstawiciel przedsiębiorstwa czy organizacji pozarządowej – mogła zaproponować zadanie jego/ jej zdaniem priorytetowe do realizacji na obszarze objętym badaniem. Było to pytanie otwarte, w którym proszono respondenta o podanie tematu zadania wraz z krótkim jego opisem oraz wskazaniem miejsca jego realizacji. Celem tego pytania była możliwość szerszego zaangażowania mieszkańców powiatu kępińskiego w proces uspołeczniania i wspólnego budowania jej Strategii Rozwoju. Pytanie to miało również na celu zweryfikowanie potrzeb oraz oczekiwań respondentów w zakresie przyszłości powiatu, a także nakreślenie ważnych kierunków rozwojowych z poziomu operacyjnego.

Kwestionariusze do przeprowadzenia badania ankietowego zostały przygotowane zarówno w formacie PDF, jak i stworzono ich wersję elektroniczną udostępnioną na portalu www.ebadania.pl.

Kwestionariusze były dystrybuowane wieloma kanałami komunikacyjnymi, w tym m.in. poprzez:

- Starostwo Powiatowe w Kępnie przy ul. Kościuszki 5,
- umieszczenie informacji na stronie internetowej Starostwa Powiatowego,
- umieszczenie informacji w lokalnej prasie.

Do ostatecznej analizy statystycznej zakwalifikowano wszystkie przesłane drogą elektroniczną, jak i w wersji papierowej ankiety. W wyniku realizacji badania uzyskano łącznie 50 ankiet, z czego w wersji elektronicznej zostało przesłanych: 3 ankiety dla przedsiębiorstw, 8 dla organizacji pozarządowych, 38 dla mieszkańców; w wersji papierowej otrzymano natomiast 1 ankietę dla mieszkańca. Dane z kwestionariuszy zostały poddane analizie statystycznej i merytorycznej. Przy realizacji ankiet zachowano anonimowość osób ankietowanych.

Przygotowane ankiety tj. dla mieszkańca, przedsiębiorstwa, organizacji pozarządowej, przeznaczone były do samodzielnego wypełnienia. Struktura kwestionariuszy uwzględniała zarówno pytania zamknięte, jak i otwarte, przy czym zdecydowanie przeważał typ pytania zamkniętego. W wybranych pytaniach o charakterze zamkniętym uwzględniono odpowiedź „inne”, z możliwością wyszczególnienia odpowiedzi, która nie znalazła się w zaproponowanym przez autorów badania katalogu. Ponadto, w ankietach pojawiły się pytania ze skalą odpowiedzi od 1 do 5 (gdzie „1” oznaczało bardzo źle, a „5” – bardzo dobrze).

W niżej przedstawionej analizie wypełnionych ankiet, w części pytań odpowiedzi mogą nie sumować się do 100%. Spowodowane jest to występowaniem pytań, w których respondenci mogli nie udzielić odpowiedzi. W przedstawionych tabelach są również takie, w których wynik może przekroczyć wartość 100%, co wiąże się z możliwością udzielenia więcej niż jednej odpowiedzi na pytanie.

Niniejsze opracowanie stanowi raport z przeprowadzonych badań. Przy jego opracowaniu kierowano się zasadą precyzyjnego przedstawienia wyników i unikania ich krzyżowej, głębszej interpretacji statystycznej. Dzięki temu potencjalnie zainteresowany tą problematyką czytelnik będzie miał możliwość dokonania samodzielnej analizy w oparciu o przedstawione dane ilościowe i jakościowe.

2. POWIAT KĘPIŃSKI W PERCEPCJI MIESZKAŃCÓW, PRZEDSIĘBIORSTW I ORGANIZACJI POZARZĄDOWYCH

2.1. ANALIZA NA PODSTAWIE ANKIET DLA MIESZKAŃCÓW

Ankieta dla mieszkańca zawiera 8 pytań oraz metryczkę. Autorzy ankiety sformułowali 6 pytań zamkniętych oraz 2 pytania otwarte.

Zakres badania ankietowego obejmował następujące obszary tematyczne:

1. Ocena potrzeby posiadania Strategii rozwoju powiatu kępińskiego.
2. Ogólna ocena życia w powiecie.
3. Ocena sytuacji w powiecie.
4. Ocena poczucia przynależności do powiatu.
5. Ocena realizacji zadań i inwestycji na terenie powiatu.
6. Propozycja 3 obszarów rozwoju, które powinny stanowić priorytet działań na terenie powiatu w latach 2014–2020.
7. Propozycja zadania do realizacji na terenie powiatu w okresie 2014–2020 z punktu widzenia respondenta.
8. Plany zmiany miejsca zamieszkania w okresie najbliższych 5–7 lat.
9. Metryczka – Informacje o respondentach.

METRYCZKA – INFORMACJE O RESPONDENTACH

Istotne jest, aby scharakteryzować grupę docelową, która wzięła udział w badaniu ankietowym skierowanym do mieszkańców. W tej części ankiety należało odpowiedzieć na pytania o to, jaka jest struktura płci, wieku, wykształcenia oraz zatrudnienia respondentów.

Tabela 1. Struktura płci respondentów

PŁEĆ RESPONDENTÓW	% WYPEŁNIONYCH ANKIET
Kobieta	67
Mężczyzna	33
Razem	100

Źródło: opracowanie własne na podstawie badań ankietowych

Większość respondentów, która wzięła udział w badaniu, stanowiły kobiety, ich przewaga jest znaczna, gdyż udział kobiet w badaniu wyniósł 67%, a mężczyzn 33%. Oznacza to, iż zaangażowanie mieszkańców w życie publiczne powiatu kępińskiego rozkłada się nierównomiernie z punktu widzenia struktury płci.

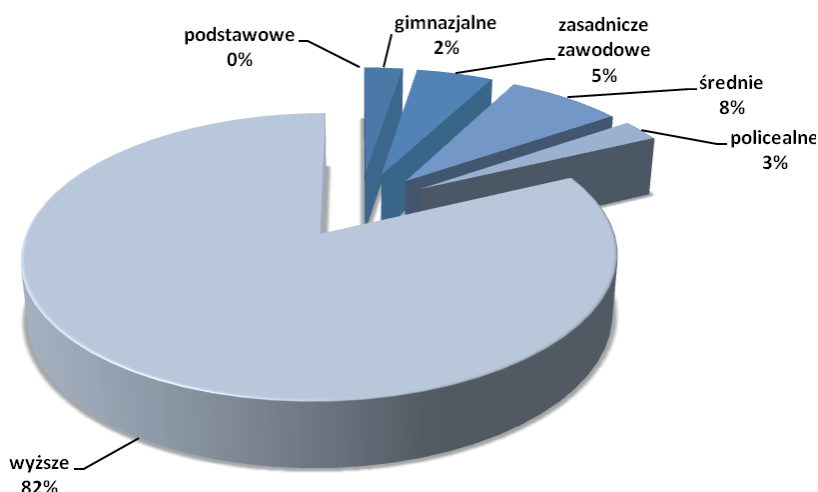
Tabela 2. Struktura wiekowa respondentów

WIEK	% WYPEŁNIONYCH ANKIET
15–20	3
21–30	26
31–40	33
41–50	15
51–60	8
Powyżej 60	15
Razem	100

Źródło: opracowanie własne na podstawie badań ankietowych

Wśród zrealizowanych ankiet najwięcej należało do osób w wieku między 31 a 40 rokiem życia, którzy stanowią 33% wszystkich respondentów badania oraz pomiędzy 21 a 30 rokiem życia, którzy z kolei stanowią 26% wszystkich ankietowanych. Znaczący jest także udział w badaniu osób w wieku 41–50 lat, tj. 15% respondentów oraz w wieku powyżej 60 lat – 15%. Najmniej licznymi grupami wiekowymi, które wzięły udział w badaniu były: grupa 15–20 lat oraz grupa 51–60 lat. Odsetek procentowy respondentów z tych grup wynosi 8%. Jest to ważna informacja z perspektywy aktywizowania osób najmłodszych oraz najstarszych do zaangażowania w życie społeczne powiatu. Należałoby się zastanowić przy okazji tej informacji m.in. nad poszukianiem innych kanałów informacyjnych dla tych grup wiekowych, a także nad diagnozą problemów w zakresie kapitału społecznego powiatu. Tym bardziej, iż sytuację w tym zakresie w powiatu kępińskiego odzwierciedla badanie realizowane w skali ogólnopolskiej przez Instytut Spraw Publicznych dotyczące społeczeństwa obywatelskiego oraz kapitału społecznego w Polsce, które wskazuje, że udział osób ze skrajnych grup wiekowych w miejscowościach poza aglomeracjami miejski ma tendencje do utrzymywania się na stosunkowo niskim poziomie².

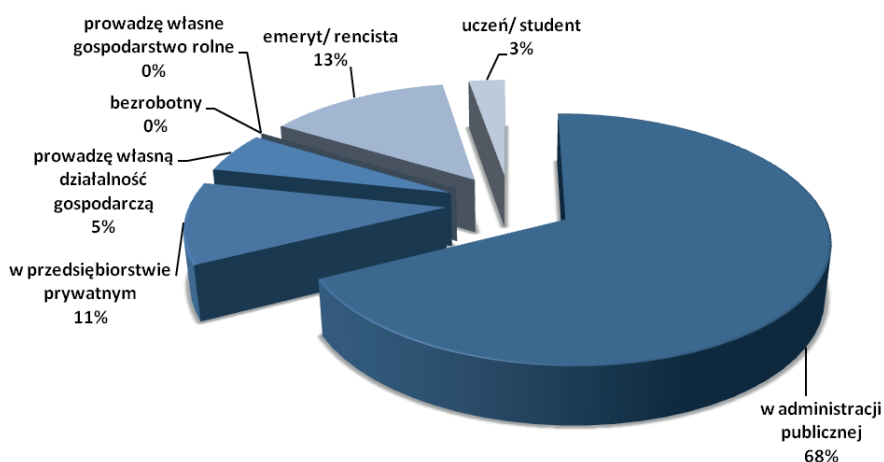
Wykres 1. Struktura wykształcenia respondentów



Źródło: opracowanie własne na podstawie badań ankietowych

Najwięcej wśród osób ankietowanych deklarowało posiadanie wykształcenia wyższego (82%). Liczebność dwóch kolejnych grup jest porównywalna, gdyż wynosi ona 5 i 8% są to osoby z wykształceniem odpowiednio: zasadniczym zawodowym i średnim. Najmniejszą ilość reprezentantów w badaniu mają osoby z wykształceniem: policealnym (3%) oraz gimnazjalnym (2%). Osoby z wykształceniem podstawowym nie wzięły udziału w badaniu.

Wykres 2. Struktura zatrudnienia



Źródło: opracowanie własne na podstawie badań ankietowych

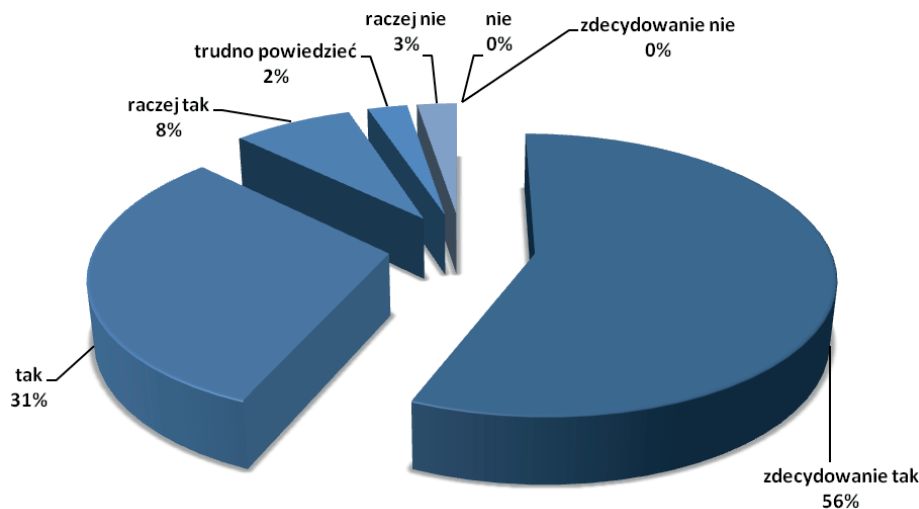
² Zob. szerzej, *Partycypacja publiczna w praktyce*, red. Anna Olech, Warszawa 2013; *Przepis na uczestnictwo. Diagnoza partycypacji publicznej w Polsce*, red. Anna Olech, Warszawa 2013. Raporty dostępne są: <http://www.isp.org.pl/publikacje,25.html>

Najwięcej osób ankietowanych deklaruowało zatrudnienie w sferze budżetowej (68%). Reprezentatywna była także grupa emerytów i rencistów (13%), a osób zatrudnionych w przedsiębiorstwach prywatnych (11%). Udział osób prowadzących własną działalność gospodarczą oraz uczniów/ studentów jest nieznaczny, gdyż kształtuje się on pomiędzy 3 a 5%. W badaniu nie uczestniczyli bezrobotni oraz osoby prowadzące własne gospodarstwo rolne.

OCENA POTRZEBY POSIADANIA STRATEGII ROZWOJU POWIATU KĘPIŃSKIEGO

Autorzy badania uznali za zasadne zapytanie respondentów o opinię, czy uważają oni za konieczne budowanie Strategii rozwoju powiatu kępińskiego. Ważny jest aspekt akceptacji procesu tworzenia Strategii rozwoju, stąd istotnym jest zbadanie na samym wstępie jakie jest podejście do tego tematu samego społeczeństwa, a także czy występuje wśród niego i jaka jest ewentualna skala niezadowolenia.

Wykres 3. Ocena potrzeby posiadania Strategii Rozwoju



Źródło: opracowanie własne na podstawie badań ankietowych

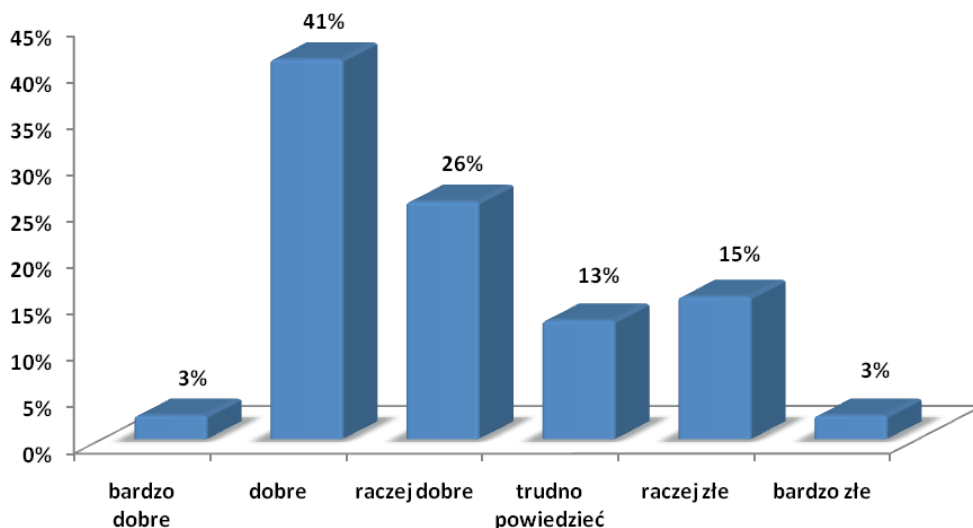
Zdecydowana większość, bo aż 95% respondentów, uznała proces budowania Strategii rozwoju powiatu kępińskiego za zasadny, w tym 56% ankietowanych uważa, że taka Strategia jest zdecydowanie potrzebna, 31% uważa, że jest potrzebna, a 8%, że jest raczej potrzebna. Zaledwie 3% ankietowanych raczej nie widzi potrzeby posiadania takiego dokumentu planistycznego, a 2% respondentów stwierdziło, że „trudno powiedzieć”. Żaden z mieszkańców biorących udział w badaniu nie uznał, że powiat kępiński nie potrzebuje lub zdecydowanie nie potrzebuje strategii rozwoju. Taka struktura odpowiedzi oznacza, że mieszkańcy powiatu kępińskiego widzą potrzebę planowania strategicznego przez Starostwo Powiatowe w oparciu o dokument Strategii Rozwoju, co może stanowić odzwierciedlenie ich niezadowolenia w stosunku do dotychczasowej polityki rozwoju regionalnego powiatu.

OGÓLNA OCENA ŻYCIA W POWIECIE KĘPIŃSKIM

Celem pytania była próba zaprezentowania ogólnego poziomu jakości życia w powiecie kępińskim. Jest to ważna informacja w szczególności przy diagnozowaniu problemów, celów oraz kierunków rozwoju powiatu, które mają na celu podwyższenie poziomu jakości życia mieszkańców w powiecie kępińskim.

Należy zwrócić uwagę na odpowiedź respondentów w pytaniu o ogólną ocenę poziomu życia w powiecie kępińskim. Większość osób, bo aż 70%, zadeklarowało, że jakość ich życia jest zadowalająca, w tym: 3% oceniło ją bardzo dobrze, 41% dobrze, a 26% raczej dobrze. Negatywnie jakość życia w powiecie kępińskim oceniło 18% respondentów, którzy postrzegają ją jako raczej złą (15%) lub bardzo złą (3%). Natomiast 13% osób biorących udział w badaniu wskazało na trudność w zweryfikowaniu ich jakości życia w powiecie. Analizując otrzymane odpowiedzi warto podkreślić, iż mimo, że zdecydowanej większości respondentów żyje się dobrze w granicach powiatu kępińskiego, to niestety w społeczeństwie tym funkcjonuje również spora grupa osób, które są niezadowolone z warunków życia, co należy wziąć pod uwagę przy planowaniu kolejnych kierunków rozwoju powiatu w najbliższym okresie.

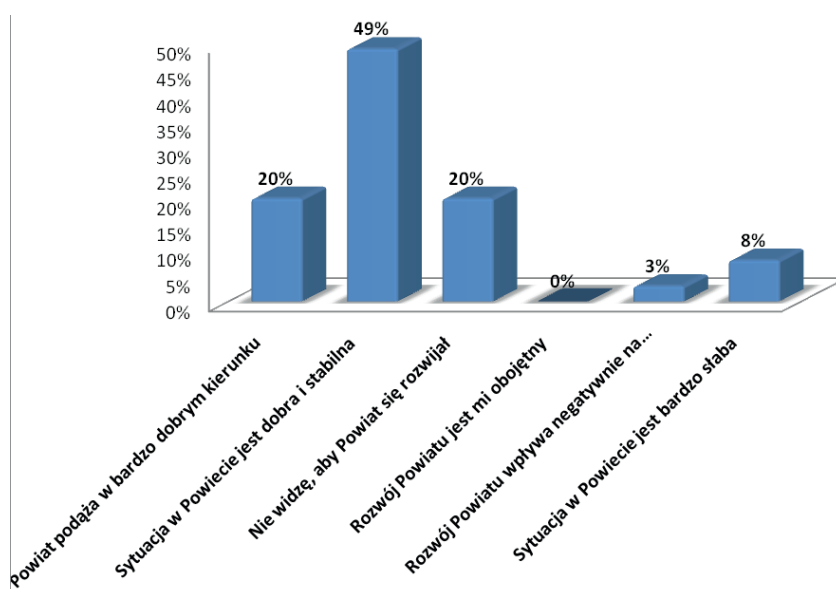
Wykres 4. Ogólna ocena życia w powiecie



Źródło: opracowanie własne na podstawie badań ankietowych

OCENA SYTUACJI W POWIECIE KĘPIŃSKIM

Wykres 5. Ocena sytuacji w powiecie



Źródło: opracowanie własne na podstawie badań ankietowych

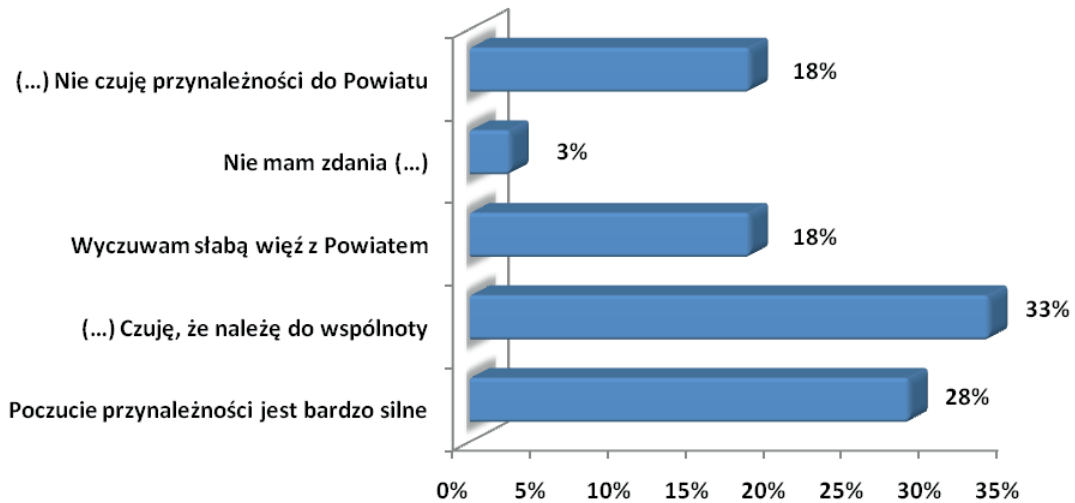
Zdecydowana większość badanych twierdzi, że sytuacja w powiecie kępińskim jest dobra i stabilna (49%), a 20% uważa, że powiat podąża w bardzo dobrym kierunku i wyróżnia się na tle innych regionów. Z drugiej jednak strony, aż 20% ogółu badanych nie widzi, aby powiat rozwijał się. Żaden z respondentów nie wskazał, że rozwój powiatu jest mu obojętny.

Wśród odpowiedzi pojawiły się również głosy mieszkańców negatywnie oceniających kierunki rozwoju powiatu, które stanowią 3% ogółu, a także wskazania, że sytuacja w powiecie jest bardzo słaba, które z kolei stanowią 8% wszystkich odpowiedzi. Oznacza to, iż mimo sporego odsetka mieszkańców powiatu kępińskiego pozytywnie oceniających sytuację powiatu, duża część społeczeństwa nie dostrzega jego rozwoju, lub wręcz jednoznacznie stwierdza, że sytuacja w powiecie jest zła i niekorzystnie oddziałuje na mieszkańców.

OCENA POCZUCIA PRZYNALEŻNOŚCI DO POWIATU KĘPIŃSKIEGO

Problematyka poruszona w pytaniu opiera się na dwóch zagadnieniach. Pierwsze to: opinia o współpracy, relacjach Powiatu z mieszkańcami. Drugie to poczucie przynależności do powiatu. Intencją tak sformułowanego pytania było badanie krzyżowe, z jednej strony opinii o współpracy, komunikacji Powiatu z mieszkańcami, a z drugiej poczucia przynależności do wspólnoty, do powiatu. Należy to pytanie potraktować jako otwierające dyskusję, a nie jako podsumowanie dotyczące interakcji pomiędzy mieszkańcem, a samorządem terytorialnym, władzą w powiecie.

Wykres 6. Ocena poczucia przynależności do powiatu

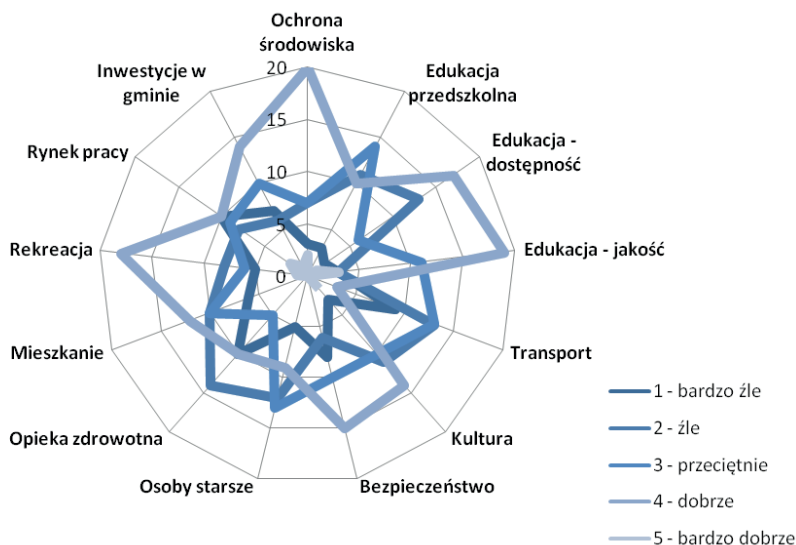


Źródło: opracowanie własne na podstawie badań ankietowych

Najwięcej respondentów zakreśliło odpowiedź: czuję, że należę do wspólnoty (33%). Druga duża grupa ankietowanych (28%) odpowiedziała, że poczucie przynależności jest bardzo silne. Z kolei 18% ankietowanych wyczuwa słabą więź z powiatem. Oznacza to, iż 79% ankietowanych wyczuwa jakąkolwiek przynależność do powiatu kępińskiego, z naciskiem na pozytywny aspekt tego uczucia. Niemniej jednak, należy wziąć pod uwagę, iż wśród odpowiedzi, 3% wskazań było na stwierdzenie „nie mam zdania”, a 18% respondentów nie czuje w ogóle przynależności do powiatu.

OCENA REALIZACJI ZADAŃ I INWESTYCJI NA TERENIE POWIATU KĘPIŃSKIEGO

Wykres 7. Ocena realizacji zadań i inwestycji na terenie powiatu



Źródło: opracowanie własne na podstawie badań ankietowych

Wykres radarowy przedstawia linie, która odzwierciedla skalę oceny od 1 do 5 (1 – bardzo źle, 5 – bardzo dobrze) poszczególnych kategorii. Obszary zadań, które były oceniane w tym pytaniu to:

1. Ochrona środowiska, ekologia.
2. Edukacja przedszkolna.
3. Edukacja – dostępność.
4. Edukacja – jakość.
5. Transport
6. Kultura
7. Bezpieczeństwo.
8. Pomoc społeczna.
9. Opieka zdrowotna.
10. Mieszkanie.
11. Rekreacja
12. Rynek pracy
13. Inwestycje w powiecie.

Liczby 0, 5... aż do 20 oznaczają liczbę ocen wyrażonych przez mieszkańców w danej kategorii.

Spośród kategorii **najlepiej** zostały ocenione: ochrona środowiska i ekologia, dostępność i jakość edukacji, kultura, bezpieczeństwo, mieszkanie, rekreacja oraz inwestycje. Ocenę dobrą ochronie środowiska i ekologii przyznało 20 osób, z kolei dostępności edukacji 17 osób, jakości edukacji 19 osób, kulturze 14 osób, bezpieczeństwu 15 osób, mieszkaniu 12 osób, rekreacji 18 osób, a inwestycjom 14 osób.

Spośród kategorii **najbardziej** zostały ocenione: rynek pracy (10 oceniło kategorię jako bardzo złą i 8 osób jako złą), transport (9 oceniło kategorię jako bardzo złą i 13 osób jako złą) oraz opieka zdrowotna (10 oceniło kategorię jako bardzo złą i 14 osoby jako złą). Jest to bardzo znaczący sygnał, że muszą to być kluczowe obszary w diagnozowaniu problematyki, celów, kierunków rozwojowych, a także zadań operacyjnych.

PRIORYTETOWE OBSZARY ROZWOJU NA TERENIE POWIATU KĘPIŃSKIEGO

Kolejne pytanie bezpośrednio wynika z poprzedniego tj. oceny zadań oraz inwestycji na terenie powiatu. Respondenci mieli tutaj za zadanie przedstawić, które obszary są według nich priorytetowymi w okresie 2014–2020.

Tabela 3. Propozycja 3 obszarów rozwoju, które powinny stanowić priorytet działań na terenie powiatu w latach 2014–2020

LP.	NAZWA OBSZARU ROZWOJU	LICZBA WSKAZAŃ W ANKIETACH
1.	Ochrona środowiska, ekologia	7
2.	Edukacja przedszkolna	3
3.	Edukacja	17
4.	Transport	12
5.	Kultura	10
6.	Bezpieczeństwo	0
7.	Osoby starsze	2
8.	Opieka zdrowotna	15
9.	Mieszkanie	4
10.	Rekreacja	5

11.	Rynek pracy	25
12.	Inwestycje w powiecie	10

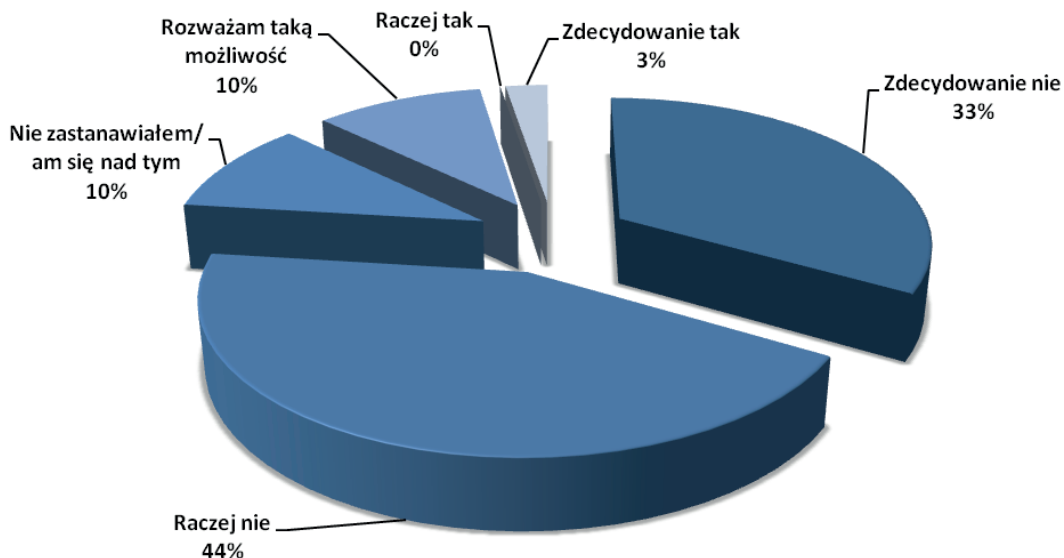
Źródło: opracowanie własne na podstawie badań ankietowych

W badaniu wyróżnione zostały obszary, które według mieszkańców stanowią priorytet do rozwoju w okresie 2014 – 2020. Najwięcej wskazań w zakresie konieczności skoncentrowania się na szukaniu rozwiązań otrzymały takie obszary, jak: rynek pracy, opieka zdrowotna oraz edukacja

PLANY RELOKACYJNE MIESZKAŃCÓW POWIATU KĘPIŃSKIEGO

Badani odpowiadali na pytania dotyczące planów związanych ze zmianą miejsca zamieszkania poza obszar powiatu. Jest to istotne pytanie w kontekście odczuć, opinii społeczeństwa o ogólnym poziomie życia, warunków, możliwości rozwoju na terenie powiatu.

Wykres 8. Plany zmiany miejsca zamieszkania w okresie najbliższych 5–7 lat



Źródło: opracowanie własne na podstawie badań ankietowych

Większość ankietowanych (33% udzielonych odpowiedzi) raczej nie zamierza zmienić swojego miejsca zamieszkania poza obszar powiatu, ponadto 44% respondentów zdecydowanie nie zamierza tego robić. Warto jednak zwrócić uwagę na fakt, iż 10% osób biorących udział w badaniu rozważa możliwość przeprowadzki, a 3% zdecydowanie chce to uczynić. Taki rozkład odpowiedzi oznacza, iż zdecydowana większość respondentów uważa, że ich życie w powiecie jest na takim poziomie, że nie zamierzają oni zmienić miejsca zamieszkania poza jego obszar. Przy wytyczaniu kolejnych kierunków rozwoju powiatu kępińskiego należy jednak zwrócić uwagę na głosy tej części społeczeństwa, która na chwilę obecną nie widzi szans dalszego prosperowania w jego granicach i rozważa, albo w ogóle podjęła już decyzję, o zmianie miejsca zamieszkania.

2.2. ANALIZA NA PODSTAWIE ANKIET DLA PRZEDSIĘBIORSTW

Kolejną grupą docelową badania ankietowego byli przedstawiciele przedsiębiorstw. Ankietyzacji poddano nie tylko firmy, które mają swoje siedziby na terenie powiatu kępińskiego, ale także te, które prowadzą w jego granicach działalność. Ważne było wydzielenie tematu rynek pracy, prowadzenie działalności gospodarczej, gdyż już na etapie diagnozy społeczno-gospodarczej ten obszar pojawił się jako problematyczny. Ponadto przedstawiciele przedsiębiorstw mają inną perspektywę oceny powiatu niż pozostałe grupy interesariuszy.

Zakres badania ankietowego obejmował następujące obszary tematyczne:

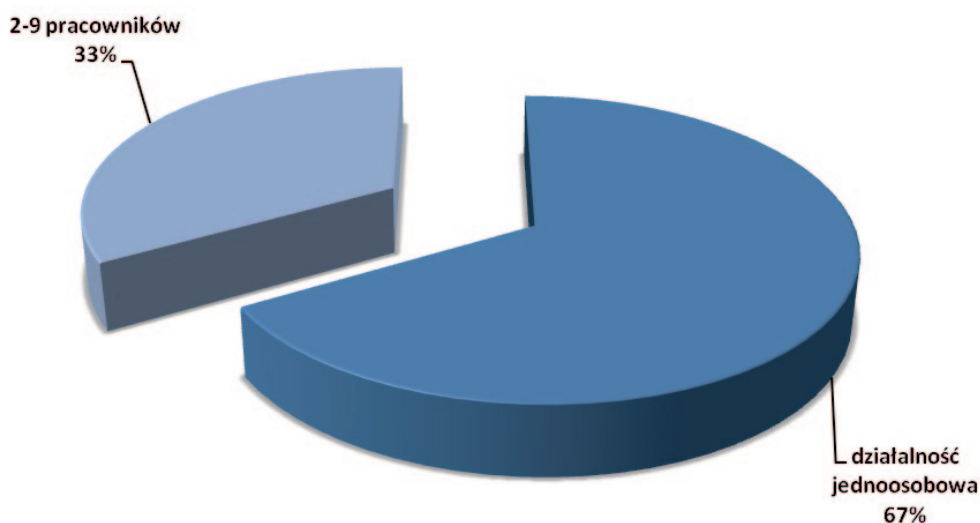
1. Dane o firmie: branża, rok rozpoczęcia działalności, wielkość zatrudnienia, siedziba firmy, miejsce wykonywania działalności.
2. Ocena rozwoju prowadzonej działalności.
3. Ocena bieżącej sytuacji finansowej.
4. Korzystanie z zewnętrznych form wsparcia finansowego.
5. Warunki prowadzenia działalności.
6. Wsparcie lokalnej działalności.
7. Propozycja zadania do realizacji na terenie powiatu w okresie 2014–2020 z punktu widzenia respondenta.
8. Podejście przedstawicieli samorządu terytorialnego do przedsiębiorstwa.

DANE O FIRMIE

Na początku należy scharakteryzować grupę przedstawicieli przedsiębiorstw, które wzięły udział w badaniu ankietowym.

Wszyscy przedstawiciele przedsiębiorstw, którzy wzięli udział w badaniu ankietowym reprezentuje branżę związane z usługami (100% ankietowanych). Firmy te powstały lub też prowadziły działalność na terenie powiatu w okresie między 2005–2013.

Wykres 9. Struktura wielkości zatrudnienia



Źródło: opracowanie własne na podstawie badań ankietowych

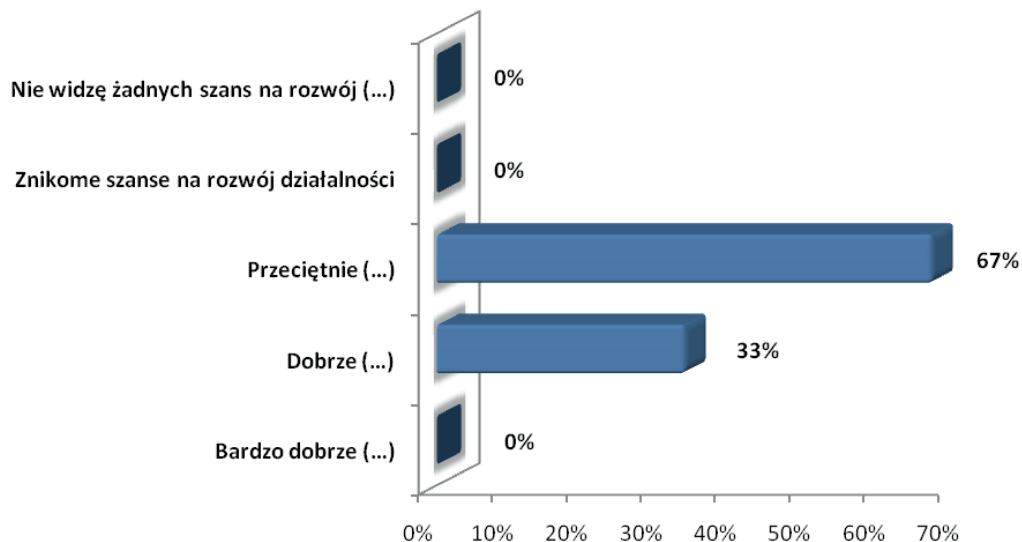
Spośród wszystkich przedstawicieli firm, którzy wzięli udział w badaniu ankietowym, 67% reprezentuje firmy jednoosobowe, tj. zarejestrowane w Centralnej Ewidencji Działalności Gospodarczej. Pozostała część, tj. 33% pracuje w mikroprzedsiębiorstwach (do 9 pracowników).

Z danych wynika, że wszyscy przedstawiciele firm, którzy wzięli udział w badaniu ankietowym, reprezentuje firmy, które działają lub posiadają siedzibę od początku na terenie powiatu kępińskiego. Należałoby w dalszym procesie uspołeczniania zastanowić się nad zagadnieniem, co przyciąga firmy do działania na terenie niniejszego powiatu. A zatem co jest mocną stroną w pozyskiwaniu firm, w konkurowaniu z powiatami ościennymi o nowe miejsca pracy, nowych przedsiębiorców.

OCENA ROZWOJU PROWADZONEJ DZIAŁALNOŚCI

Pytanie dotyczyło zarówno możliwości rozwoju samej działalności gospodarczej na terenie powiatu, jak i elementu współpracy, relacji przedsiębiorca – samorząd terytorialny.

Wykres 10. Jak ocenia Pan/ Pani możliwość rozwoju prowadzonej działalności rolniczej/ pozarolniczej na obszarze powiatu?

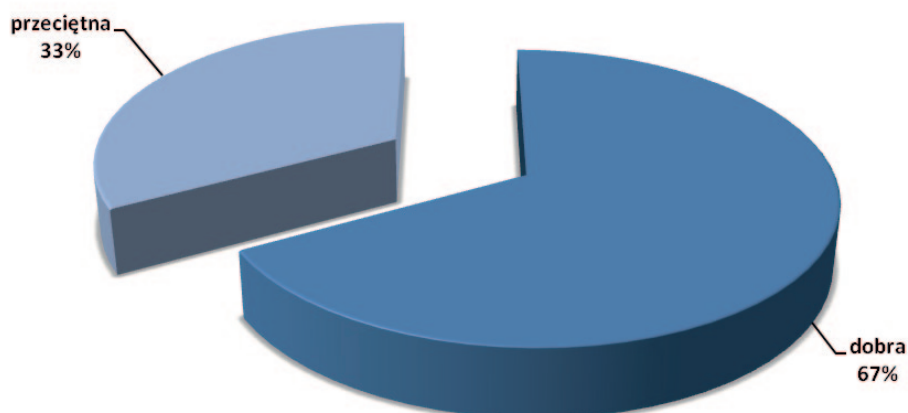


Źródło: opracowanie własne na podstawie badań ankietowych

Najwięcej respondentów (67%) uznało, że ma przeciętne możliwości rozwoju na terenie powiatu. Pozostała część ankietowanych (33%) wskazała na dobre możliwości rozwoju działalności. Zatem ogólna ocena możliwość rozwoju prowadzonej działalności rolniczej/ pozarolniczej na obszarze powiatu jest pozytywna jeśli chodzi o dostrzeganie silnych stron działalności gospodarczej, jak i wzajemnego pola oddziaływania w relacjach firma – samorząd terytorialny. Nie należy jednak traktować tego pytania jako podsumowania analizy, a wstęp do dialogu przedsiębiorstw, samorządu terytorialnego oraz instytucji otoczenia biznesu.

OCENA BIEŻĄCEJ SYTUACJI FINANSOWEJ

Wykres 11. Jak oceniają Państwo bieżącą sytuację finansową gospodarstwa/ firmy?



Źródło: opracowanie własne na podstawie badań ankietowych

Ocena sytuacji finansowej firmy jest ogólnie pozytywna. Zdecydowana większość wskazuje na dobrą kondycję finansową (67%). Pozostała część (33%) deklaruje, że ich sytuacja finansowa jest na przeciętnym poziomie.

KORZYSTANIE Z ZEWNĘTRZNYCH FORM WSPARCIA FINANSOWEGO

Przedsiębiorcy, którzy wzięli udział w badaniu w nieznacznym stopniu korzystają z zewnętrznych form wsparcia finansowego. Jedynie pojedyncze podmioty korzystają z instrumentów finansowych o charakterze komercyjnym (pożyczek, kredytów), dofinansowań ze środków Unii Europejskiej oraz z instrumentów finansowych budżetowych. W dalszym etapie uspołeczniania Strategii Rozwoju należałoby poruszyć kwestie dotyczące możliwości pozyskiwania środków finansowych.

WARUNKI PROWADZENIA DZIAŁALNOŚCI

Respondenci dobrze oceniają współpracę z samorządem, dostępność gruntów i nieruchomości na działalność oraz poziom infrastruktury technicznej. Z kolei jako przeciętne są postrzegane: możliwość pozyskania pracowników z odpowiednimi kwalifikacjami oraz koszty prowadzenia działalności rolniczej/ pozarolniczej. Żaden ze wskazanych elementów warunkujących prowadzenie działalności rolniczej/ pozarolniczej nie został oceniony negatywnie.

WSPARCIE LOKALNEJ DZIAŁALNOŚCI

Respondenci stwierdzili, że nie mają wsparcia w postaci tworzenia stref ekonomicznych, wsparcia finansowego, poziomu infrastruktury technicznej i logistycznej, pomocy formalnej przy zakładaniu i prowadzeniu działalności, pomocy w znalezieniu lub wyszkoleniu kadry oraz znalezieniu odpowiednich nieruchomości. Badani pozytywnie oceniają wsparcie w zakresie zrzeszania przedsiębiorców, rolników i rzemieślników, promocji oraz wsparcia w zatrudnianiu pracowników.

PODEJŚCIE PRZEDSTAWICIELI SAMORZĄDU TERYTORIALNEGO DO PRZEDSIĘBIORSTWA

Wszyscy respondenci (100%) uznali, że podejście, relacje przedstawicieli samorządu terytorialnego do osób prowadzących działalność gospodarczą jest bardzo życzliwe, pomocne, wyróżniające się.

2.3. ANALIZA NA PODSTAWIE ANKIET DLA ORGANIZACJI POZARZĄDOWYCH

Ostatnia grupa docelowa, która poddana została badaniom ankietowym to przedstawiciele organizacji pozarządowych. Środowiska organizacji pozarządowych są ważnym **źródłem informacji o funkcjonowaniu społeczeństwa obywatelskiego, zrzeszania mieszkańców, poziomu rozwoju** kapitału społecznego w powiecie.

Zakres badania ankietowego obejmował następujące obszary tematyczne:

1. Obszar działalności organizacji pozarządowej
2. Ocena kondycji organizacji pozarządowej
3. Mocne strony organizacji pozarządowej
4. Słabe strony organizacji pozarządowej
5. Rozwój regionu, a fundusze pozyskiwane przez organizacje pozarządowe
6. Współpraca z samorządem terytorialnym
7. Formy współpracy organizacji pozarządowej z samorządem terytorialnym
8. Potrzeby organizacji pozarządowych
9. Propozycja zadania do realizacji na terenie powiatu kępińskiego w okresie 2014–2020 z punktu widzenia respondenta

Na początku należy określić do jakich organizacji pozarządowych należą respondenci niniejszego badania ankietowego oraz jaki jest ogólny obraz środowiska NGO w powiecie kępińskim. A zatem należy odpowiedzieć na pytania dotyczące obszaru działań (tutaj można wskazać więcej niż jeden), kondycji trzeciego sektora, jego słabych i mocnych stron.

OBSZAR DZIAŁALNOŚCI ORGANIZACJI POZARZĄDOWEJ

Tabela 4. Proszę zaznaczyć właściwy obszar działalności Państwa organizacji pozarządowej.

KATEGORIA	LICZBA WSKAZAŃ W ANKIETACH
Pomoc społeczna	1
Działania na rzecz osób niepełnosprawnych	4
Upowszechnianie kultury fizycznej i sportu, hobby	5
Edukacja i wychowanie	4
Ekologia i ochrona zwierząt, ochrona dziedzictwa przyrodniczego	2
Ochrona wolności i praw człowieka	0
Kultura, sztuka, ochrona dóbr kultury i tradycji	4
Ochrona i promocja zdrowia	3
Profilaktyka uzależnień	0
Wspomaganie i/lub zrzeszanie innych organizacji	1
Wspomaganie rozwoju przedsiębiorczości	0
Wspomaganie rozwoju wspólnot i społeczności lokalnych	2

Źródło: opracowanie własne na podstawie badań ankietowych

Wskazywane działania, realizowane przez środowisko pozarządowe z powiatu kępińskiego to przede wszystkim: działania na rzecz osób niepełnosprawnych, upowszechnianie kultury fizycznej i sportu, edukacja i wychowanie, a także kultura, sztuka, ochrona dóbr kultury i tradycji. Osoby reprezentujące organizacje pozarządowe działają w zdecydowanej większości we wskazanych obszarach.

Poza kategoriami obszarów działalności przedstawionymi w tabeli respondenci wskazali również bezpieczeństwo publiczne oraz pomoc w szukaniu pracy.

OCENA KONDYCJI ORGANIZACJI POZARZĄDOWEJ

Wykres 12. Jak ocenia Pan/ Pani kondycję swojej organizacji pozarządowej?



Źródło: opracowanie własne na podstawie badań ankietowych

Przedstawiciele organizacji pozarządowych deklarują, że ich kondycja jest dobra, a nawet bardzo dobra. Odpowiedzi te uzyskały jednakową liczbę wskazań. Zatem wizerunek środowiska organizacji pozarządowych w ogóle, jego sytuacja, ogólne warunki działalności jest pozytywny.

MOCNE STRONY ORGANIZACJI POZARZĄDOWEJ

Tabela 5. Jakie są mocne strony Państwa organizacji pozarządowej?

KATEGORIA	LICZBA WSKAZAŃ W ANKIETACH
Wysokie przychody	0
Duża liczba członków/ pracowników	3
Rozpoznawalność organizacji w otoczeniu	6
Owocna współpraca ze społecznością lokalną	6
Wysokie kwalifikacje pracowników	3
Zaangażowanie członków/ pracowników	7
Realizacja ciekawych projektów	6

Źródło: opracowanie własne na podstawie badań ankietowych

Jako mocne strony przedstawiciele organizacji pozarządowych z terenu powiatu kępińskiego wskazali przede wszystkim: rozpoznawalność organizacji w otoczeniu, owocną współpracę ze społecznością lokalną, zaangażowanie członków/ pracowników, a także realizację ciekawych projektów. Głównymi zaletami środowiska NGO jest zatem społeczność lokalna, jej kapitał społeczny, chęć do angażowania się w sprawy społeczne, kulturalne.

SŁABE STRONY ORGANIZACJI POZARZĄDOWEJ

Tabela 6. Jakie są słabe strony Państwa organizacji pozarządowej?

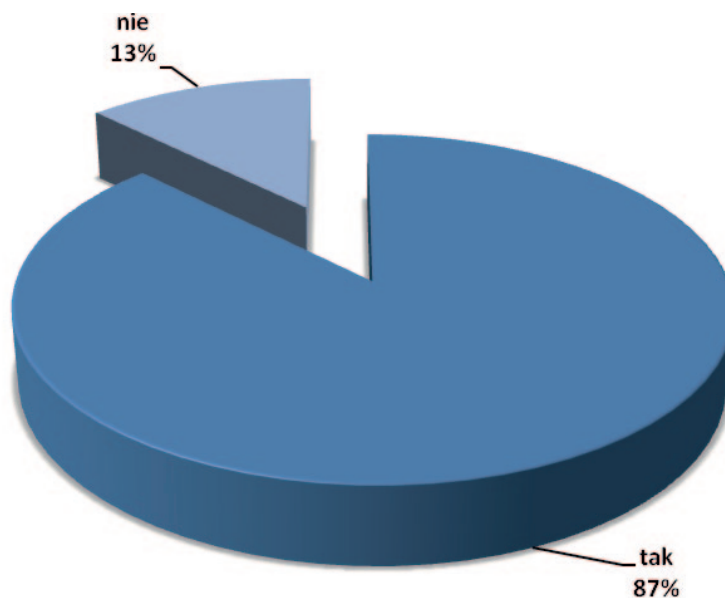
KATEGORIA	LICZBA WSKAZAŃ W ANKIETACH
Niskie przychody	5
Mała liczba członków/ pracowników	2
Niska rozpoznawalność organizacji w otoczeniu	0
Słaba współpraca ze społecznością lokalną	0
Niskie kwalifikacje pracowników	0
Słabe zaangażowanie członków/ pracowników	0
Brak realizacji ciekawych projektów	2

Źródło: opracowanie własne na podstawie badań ankietowych

Ankietowani wskazali, że kluczową słabą stroną organizacji pozarządowych funkcjonujących w granicach powiatu kępińskiego są przede wszystkim niskie przychody. Duży wpływ na działalność organizacji ma również mała liczba członków/pracowników oraz brak realizacji ciekawych projektów.

ROZWÓJ REGIONU, A FUNDUSZE POZYSKIWANE PRZEZ ORGANIZACJE POZARZĄDOWE

Wykres 13. Czy widzą Państwo szansę na rozwój regionu dzięki funduszom pozyskiwanym przez organizacje pozarządowe?

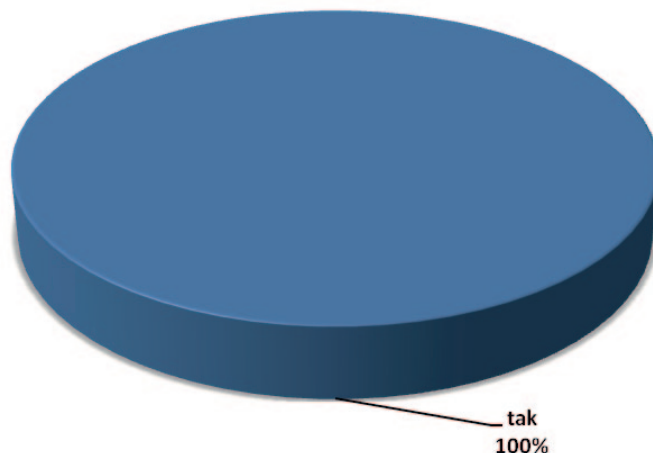


Źródło: opracowanie własne na podstawie badań ankietowych

Respondenci w zdecydowanej większości (87% wskazań) zadeklarowali, że fundusze pozyskiwane przez organizacje pozarządowe są szansą na rozwój regionu. Jest to istotne w kontekście także silnych i słabych stron organizacji pozarządowych. Ocena, że fundusze mają ważny wpływ na rozwój regionu, świadczy o tym, że należy ten proces wspierać w ramach współpracy samorządu terytorialnego oraz organizacji pozarządowych. Środki te nie są postrzegane jako pozyskiwane na własne cele organizacji, ale dla dobra ogółu społeczności lokalnej, która będzie korzystała z produktów realizowanych działań.

WSPÓŁPRACA Z SAMORZĄDEM TERYTORIALNYM

Wykres 14. Czy państwa organizacja pozarządowa dąży do współpracy z samorządem terytorialnym?



Źródło: opracowanie własne na podstawie badań ankietowych

Pytanie dotyczyło postrzegania samorządu terytorialnego jako partnera w realizowanych działaniach, w którym respondenci jednoznacznie wskazali na chęć współpracy z samorządem, nawiązanie lub też kontynuowanie współpracy. Warto by w takim razie przemyśleć w jaki sposób do tej pory była prowadzona współpraca jednostek samorządu ze środowiskiem NGO i na odwrót, a także jak poprawić te relacje, jak rozwinąć działania partnerskie.

FORMY WSPÓŁPRACY ORGANIZACJI POZARZĄDOWEJ Z SAMORZĄDEM TERYTORIALNYM

Tabela 7. Zaznacz formy współpracy dotyczące Państwa organizacji pozarządowej z samorządem terytorialnym, które są stosowane w powiecie

KATEGORIA	LICZBA WSKAZAŃ W ANKIETACH
Konsultowanie z organizacjami pozarządowymi projektów aktów normatywnych	3
Tworzenie wspólnych zespołów – doradczych, opiniujących, inicjatywnych	2
Doradztwo i udzielanie organizacjom pomocy merytorycznej w przygotowywaniu projektów i pisaniu wniosków	3
Wspieranie akcji promującej przekazywanie 1% podatku dochodowego od osób fizycznych organizacjom pożytku publicznego	1
Prowadzenie i udostępnianie bazy danych o organizacjach pozarządowych	2
Popularyzacja działalności organizacji pozarządowych	4

Źródło: opracowanie własne na podstawie badań ankietowych

Przedstawiciele organizacji pozarządowych najczęściej wskazywali, że w powiecie kępińskim dąży się do popularyzacji działalności organizacji pozarządowych, czyli zwiększenia możliwości dotarcia do społeczności lokalnych, a także potencjalnych partnerów, wolontariuszy, członków. Ponadto ankietowani wskazali na współpracę w ramach konsultowania aktów prawnych oraz doradztwo w zakresie przygotowywania projektów i pisania wniosków o dofinansowanie. Jest to istotna informacja ze względu na wskazane słabe strony przez respondentów tj. przede wszystkim niskie dochody organizacji, a co za tym idzie trudności związane z realizacją ciekawych, potrzebnych projektów na terenie powiatu.

PROBLEMY ORGANIZACJI POZARZĄDOWYCH

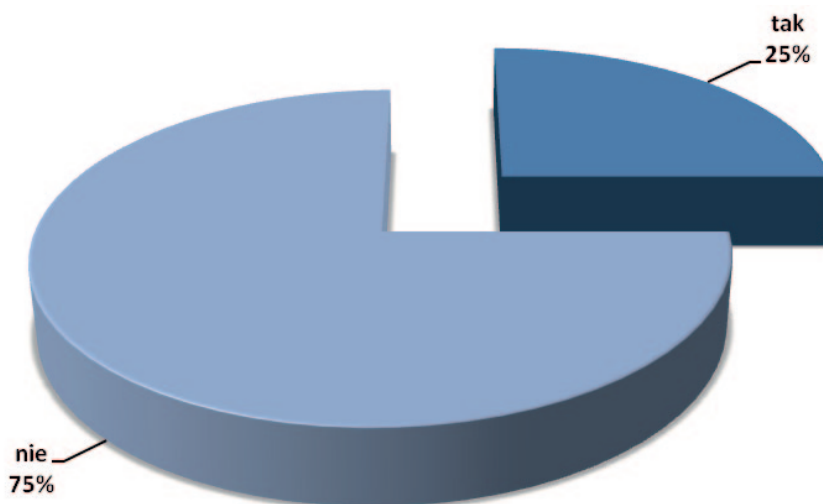
Tabela 8. Jakie są zgłaszane problemy organizacji pozarządowych z Państwa powiatu?

KATEGORIE	LICZBA WSKAZAŃ W ANKIETACH
Brak odpowiedniej liczby członków/ pracowników/ wolontariuszy lub niedostateczne ich kwalifikacje	1
Trudności we współpracy, angażowaniu społeczności lokalnej, w nawiązywaniu partnerstw z innymi podmiotami z powiatu/ spoza powiatu	3
Trudności we współpracy z samorządem terytorialnym	1
Brak środków finansowych na działalność statutową	4
Trudności w sprostaniu wszystkim obowiązkom formalnym	4
Niewystarczająca liczba szkoleń, doradztwa dla organizacji pozarządowych	5
Braki lokalowe lub w wyposażeniu	3

Źródło: opracowanie własne na podstawie badań ankietowych

Najczęściej zgłaszane problemy przez organizacje pozarządowe, które deklarują respondenci, to: niewystarczająca liczba szkoleń, doradztwa, trudności w sprostaniu wszystkim obowiązkom formalnym oraz brak środków finansowych na działalność statutową.

Wykres 15. Czy w Państwa powiecie działa rada działalności pożytku publicznego?



Źródło: opracowanie własne na podstawie badań ankietowych

Jedynie 25% osób odpowiedziało twierdząco, że na terenie powiatu działa rada pożytku publicznego. Należy jednak zwrócić uwagę na grupę osób (75% respondentów), która deklaruje, że na terenie powiatu taka rada nie działa lub nie mają wiedzy na temat jej działalności. Odpowiedź taka może wskazywać także na brak danych o działaniach rady oraz słaby przepływ informacji między radą a członkami innych organizacji pozarządowych.

3. SUGEROWANE KIERUNKI ROZWOJU POWIATU KĘPIŃSKIEGO

Każda ankieta – zarówno skierowana do mieszkańców, przedsiębiorstw jak i organizacji pozarządowych – zawierała tzw. kartę zadania, w której poproszono respondentów o zaproponowanie priorytetowego zadania do realizacji na terenie powiatu kępińskiego w okresie programowania na lata 2014–2020. Ankietowani zostali poproszeni o wskazanie nazwy zadania, krótkiego opisu oraz miejsca jego realizacji.

Zamieszczenie pytania w każdej ankiecie, do wszystkich grup docelowych badania ankietowego, miało na celu zbadanie potrzeb w zakresie zadań o charakterze inwestycyjnym lub nieinwestycyjnym (miękkim). Uwzględniono indywidualną perspektywę spojrzenia na potrzeby na terenie powiatu kępińskiego. Ponadto uwzględniono zróżnicowanie potrzeb u różnych grup docelowych. Inne potrzeby ma przedsiębiorstwo, które działa na terenie powiatu kępińskiego, inne zaś mieszkańiec, a jeszcze inne organizacja pozarządowa. Jest to także ważna informacja dla władz lokalnych, powiatowych oraz wojewódzkich odnośnie potrzeb powiatu.

Celem karty zadań było także wytyczenie przykładowych kierunków rozwoju powiatu kępińskiego.

Z pewnością propozycje zawarte w karcie zadania należy traktować jak pewną próbę wskazania kierunku rozwoju dla powiatu kępińskiego. Elementem uzupełniającym będą m.in. konsultacje społeczne, na które zaproszeni zostaną wszyscy zainteresowani. Sam sposób dotarcia do respondentów sprawia, że katalog zadań na lata 2014–2020 należy potraktować jako otwarty. Informację podawały osoby, które są aktywne, zainteresowane sprawami regionu, uczestniczą w sprawach swojego regionu, mają kontakt ze administracją publiczną.

PROPOZYCJE ZADAŃ DO REALIZACJI NA TERENIE POWIATU – PROPOZYCJA Z ANKIET DLA MIESZKAŃCÓW

Respondenci wskazali, że ich zdaniem priorytetowe do realizacji w okresie 2014–2020 są takie zadania, jak:

- budowa obiektu sportowego, który będzie posiadał basen kryty i zewnętrzny oraz salę do fitnessu i siłownię,
- kino w Kępnie,
- modernizacja dróg na terenie powiatu kępińskiego,
- zagospodarowanie zieleni przy parkingu znajdującym się przy ul. Warszawskiej,
- poprawa stanu chodników i ulic. Należy położyć nacisk na współpracę z miastem w planowaniu remontów chodników w mieście,
- budowa chodnika w wiosce Osiny i na ul. Osińskiej oraz budowa progów zwalniających w tych miejscach,
- więcej miejsc gdzie młodzież i nie tylko może spędzać czas,
- budowa ścieżek rowerowych wzdłuż dróg powiatowych, owe szlaki rowerowe miałyby łączyć cały powiat w jedną sieć,
- budowa mieszkań komunalnych,
- staże dla młodych ludzi,
- remont drogi powiatowej Kępno – Mikorzyn,
- obwodnica Kępna w ciągu drogi DK11,
- rewitalizacja budynku kina i wznowienie jego działalności,
- remont drogi powiatowej Turkowy do krzyżówki w Miechowie,
- zakończenie remontu Synagogi i przeznaczenie jej na salę koncertową, wystawienniczą itd.,
- uruchomienie na terenie Kępna (oraz powiatu) wypożyczalni rowerów,
- odnowienie starych elewacji,
- wprowadzenie dzienników elektronicznych w szkołach,
- ułatwienie dojazdu/wyjazdu spod szkół,
- zakończenie rozbudowy szpitala o oddział operacyjny (nad SOR) + lądowisko,
- dalszy rozwój infrastruktury internetu szerokopasmowego na terenie powiatu,
- drogi na os. JP II,
- ciąg pieszo-rowerowy na ul. Osińskiej,
- szkolenie z przedsiębiorczości dla mieszkańców,
- modernizacja istniejących ciągów drogowych poprzez budowę chodników, ścieżek rowerowych oraz poproszenie nawierzchni dróg.

**PROPOZYCJE ZADAŃ DO REALIZACJI NA TERENIE POWIATU –
PROPOZYCJA Z ANKIET DLA PRZEDSIĘBIORCÓW**

- budowa placu rowerowego, placu zabaw, „małpiego gaju” na boisku Przemysława w Kępnie, przy ulicy Nowowiejskiego,
- obwodnica S11,
- szkolenie dla przedsiębiorców z zakresu nowego okresu pozyskiwania środków z UE.

**PROPOZYCJE ZADAŃ DO REALIZACJI NA TERENIE POWIATU –
PROPOZYCJA Z ANKIET DLA ORGANIZACJI POZARZĄDOWYCH**

- szkolenie z zakresu pozyskiwania i rozliczania funduszy zewnętrznych na realizację zadań i programów przez organizacje pozarządowe,
- zakończenie budowy strażnicy w OSP Siemianice, która już trwa ponad 6 lat,
- zbudowanie systemu alarmowania OSP poprzez SMS-y ze stanowiska kierowania KP PSP i ostrzegania o zagrożeniach. Syreny pozostawmy na potrzeby obronności,
- budowa basenu,
- budowa kina,
- jednoznaczne i precyzyjne określenie zasad przyznawania dotacji,
- organizacja wspólnych spotkań przedstawicieli organizacji pozarządowych, w celu wspólnej integracji oraz opracowania wspólnych rozwiązań, planów działania,
- chodnik na ul. Osińskiej.

4. WNIOSKI

MIESZKAŃCY

W wyniku realizacji badania ankietowego otrzymaliśmy 50 ankiet. Wśród mieszkańców szczególnie aktywną grupą były kobiety, których udział w badaniu stanowi 67%. Oznacza to, że zaangażowanie mieszkańców w życie publiczne powiatu kępińskiego rozkłada się nierównomiernie z punktu widzenia struktury płci.

Struktura wiekowa respondentów także była zróżnicowana. Największą reprezentację mają osoby w wieku 31–40 lat. Odsetek procentowy dwóch grup wiekowych, tj.: 15–20 oraz 51–60 jest najmniejszy i wynosi odpowiednio 3 i 8%. Jest to ważna informacja z perspektywy aktywizowania osób najmłodszych oraz najstarszych do zaangażowania w życie społeczne powiatu.

Największa grupa uczestników badania to osoby z wykształceniem wyższym. Pozostałe osoby stanowią procentowy udział poniżej 20%.

Zdecydowana większość respondentów (68%) deklaruje zatrudnienie w strefie budżetowej. Nieco mniejsza grupa to emeryci/ renciści oraz osoby zatrudnione w przedsiębiorstwach prywatnych. Najmniej liczni są uczniowie, studenci, oraz osoby prowadzące własną działalność gospodarczą.

Mieszkańcy w większości (70%) są zadowoleni z jakości życia na terenie powiatu kępińskiego. Z kolei 3% badanych orzekło, że poziom życia jest bardzo zły, a niecałe 15%, że jest raczej zły. Pozostała grupa wskazała „trudno powiedzieć”. Większość respondentów deklaruje poczucie przynależności do powiatu. Udział osób, które nie wyrażają chęci zmiany zamieszkania w okresie najbliższych 5–7 lat wynosi około 77%. Przy wytyczaniu kolejnych kierunków rozwoju powiatu kępińskiego należy zwrócić uwagę na głosy tej części społeczeństwa, która na chwilę obecną nie widzi szans dalszego prosperowania w jego granicach i rozważa, albo w ogóle podjęła już decyzję, o zmianie miejsca zamieszkania.

Na poziomie 69% jest odsetek osób pozytywnie rozpatrujących sytuację w powiecie kępińskim. Uczestnicy, którzy deklarują, że nie dostrzegają rozwoju powiatu, stanowią 20% ogółu.

Respondenci niemal jednogłośnie orzekli, że Strategia rozwoju powiatu kępińskiego jest potrzebna. Negatywne odpowiedzi stanowią zaledwie 5% odpowiedzi. Mieszkańcy widzą dużą potrzebę w rozwoju obszaru związanego z rynkiem pracy, opieką zdrowotną i edukacją. Są to kategorie, które pojawiają się zarówno w tzw. Karcie zadań priorytetowych do realizacji w okresie 2014–2020, a także w pytaniach zamkniętych, w oparciu o skalę odpowiedzi 1–5 (1- bardzo źle, 5- bardzo dobrze).

PRZEDSIĘBIORSTWA

Przedstawiciele przedsiębiorstw, którzy wzięli udział w badaniu ankietowym reprezentują branżę usługową (100% ankietowanych). Firmy te powstały lub też prowadziły działalność na terenie powiatu w okresie między 2005–2013. Spośród wszystkich przedstawicieli firm, którzy wzięli udział w badaniu ankietowym, 33% pracuje w mikroprzedsiębiorstwach (do 9 pracowników), a 67% reprezentuje firmy jednoosobowe, tj. zarejestrowane w Centralnej Ewidencji Działalności Gospodarczej.

W badaniu wzięli udział przedsiębiorcy posiadający siedzibę na terenie powiatu pierwotnie, od momentu założenia działalności. Najwięcej respondentów (67%) uznało, że ma przeciętne możliwości rozwoju na terenie powiatu. Z kolei 33% respondentów oceniło te warunki jako przeciętne. Zatem ogólna ocena możliwości rozwoju prowadzonej działalności rolniczej/ pozarolniczej na obszarze powiatu jest pozytywna jeśli chodzi o dostrzeganie silnych stron działalności gospodarczej, jak i wzajemnego pola oddziaływania w relacjach firma – samorząd terytorialny. Ocena sytuacji finansowej firmy jest ogólnie pozytywna. Respondenci uznali, że obraz ich finansów jest przeciętny (33%) oraz dobry (67%).

Przedsiębiorcy, którzy wzięli udział w badaniu w nieznacznym stopniu korzystają z zewnętrznych form wsparcia finansowego. Jedynie pojedyncze podmioty korzystają z instrumentów finansowych o charakterze komercyjnym (pożyczek, kredytów), dofinansowań ze środków Unii Europejskiej oraz z instrumentów finansowych budżetowych. W dalszym etapie uspołeczniania Strategii Rozwoju należałoby poruszyć kwestie dotyczące możliwości pozyskiwania środków finansowych.

Wszyscy respondenci uznali, że podejście, relacje przedstawicieli samorządu terytorialnego do osób prowadzących działalność gospodarczą jest życzliwe, wyróżniające się.

ORGANIZACJE POZARZĄDOWE

Najwięcej osób reprezentujących organizacje pozarządowe z terenu powiatu kępińskiego działa na rzecz osób niepełnosprawnych, upowszechniania kultury fizycznej i sportu, edukacji i wychowania, a także kultury, sztuki, ochrony dóbr kultury i tradycji. Wszyscy respondenci oceniają kondycję organizacji pozarządowej pozytywnie – na poziomie dobrym lub bardzo dobrym.

Mocne strony zostały przez nich określone jako rozpoznawalność organizacji w otoczeniu, owocna współpraca ze społecznością lokalną, zaangażowanie członków/ pracowników, a także realizacja ciekawych projektów. Kluczową słabą stroną organizacji pozarządowych funkcjonujących w granicach powiatu kępińskiego są przede wszystkim niskie przychody.

Przedstawiciele organizacji pozarządowych biorący udział w badaniu jednoznacznie wskazali na chęć współpracy z samorządem, nawiązanie lub też kontynuowanie współpracy. Według respondentów w powiecie kępińskim dąży się do popularyzacji działalności organizacji pozarządowych, współpracy w ramach konsultowania aktów prawnych oraz doradztwa w zakresie przygotowywania projektów i pisania wniosków o dofinansowanie.

Najczęściej zgłaszane problemy przez organizacje pozarządowe, które deklarują respondenci, to: niewystarczająca liczba szkoleń, doradztwa, trudności w sprostaniu wszystkim obowiązkom formalnym oraz brak środków finansowych na działalność statutową.

SPIS TREŚCI

1. WPROWADZENIE	3
2. POWIAT KĘPIŃSKI W PERSPEKTYWIE CZASOWEJ 2014–2020	3
3. STRATEGICZNE CELE ROZWOJU POWIATU	4
4. WDROŻENIE I MONITOROWANIE STRATEGII	15
5. FINANSOWANIE	16
6. SPÓJNOŚĆ STRATEGII Z INNYMI DOKUMENTAMI STRATEGICZNYMI	17
7. ZAKOŃCZENIE	18
ZAŁĄCZNIK NR 1.	
DIAGNOZA SPOŁECZNO-GOSPODARCZA POWIATU KĘPIŃSKIEGO	19
1. Położenie	19
2. Warunki przyrodnicze	20
2.1. Klimat	20
2.2. Gleby	21
2.3. Wody	21
2.4. Zasoby naturalne	22
2.5. Obszary zielone	22
2.6. Energia odnawialna	23
3. Procesy demograficzne	24
3.1. Ludność	24
3.2. Struktura wiekowa	27
4. Infrastruktura społeczna	29
4.1. Edukacja	29
4.2. Kultura i sztuka	36
4.3. Sport	37
4.4. Bezpieczeństwo publiczne	38
4.5. Ochrona zdrowia	41
4.6. Pomoc społeczna	45
4.7. Organizacje pozarządowe	50
5. Sytuacja gospodarcza	51
5.1. Rynek pracy	51
5.2. Bezrobocie	53
5.3. Otoczenie biznesu	59
5.4. Innowacyjność w regionie	60
5.5. Turystyka	61
5.6. Rolnictwo	64
6. Infrastruktura techniczna	66
6.1. Mieszkalnictwo	66
6.2. Sieć komunikacyjna	67
6.3. Sieć energetyczna	68
6.4. Sieć wodociągowa	69
6.5. Sieć kanalizacyjna	70
6.6. Sieć gazowa	71
6.7. Telekomunikacja	72
7. Powiązania zewnętrzne	73

ZAŁĄCZNIK NR 2.	
ANALIZA SWOT	75
ZAŁĄCZNIK NR 3.	
RAPORT Z BADAŃ ANKIETOWYCH	
Powiat Kępiński w opinii mieszkańców, przedsiębiorców i organizacji pozarządowych	81
1. WSTĘP	81
2. POWIAT KĘPIŃSKI W PERCEPCJI MIESZKAŃCÓW, PRZEDSIĘBIORSTW I ORGANIZACJI POZARZĄDOWYCH	83
2.1. ANALIZA NA PODSTAWIE ANKIET DLA MIESZKAŃCÓW	83
2.2. ANALIZA NA PODSTAWIE ANKIET DLA PRZEDSIĘBIORSTW	90
2.3. ANALIZA NA PODSTAWIE ANKIET DLA ORGANIZACJI POZARZĄDOWYCH	93
3. SUGEROWANE KIERUNKI ROZWOJU POWIATU KĘPIŃSKIEGO	98
4. WNIOSKI	100

SPIS ILUSTRACJI

Rysunek 1. Położenie powiatu kępińskiego na tle Polski	19
Rysunek 2. Podział powiatu kępińskiego na gminy	19
Rysunek 3. Pałace, dworki i obiekty architektury sakralnej w powiecie kępińskim	62

SPIS WYKRESÓW

ZAŁĄCZNIK NR 1.	
Wykres 1. Liczba ludności w powiecie kępińskim w latach 2008–2012	24
Wykres 2. Udział ludności gmin powiatu kępińskiego w 2012 r.	25
Wykres 3. Liczba urodzeń w powiecie kępińskim w latach 2008–2012	25
Wykres 4. Liczba zagonów w powiecie kępińskim w latach 2008–2012	26
Wykres 5. Przyrost naturalny w powiecie kępińskim w latach 2007–2012	26
Wykres 6. Saldo migracji w powiecie kępińskim w latach 2008–2012 r.	27
Wykres 7. Struktura wiekowa ludności powiatu kępińskiego w latach 2008–2012	27
Wykres 8. Struktura wiekowa ludności powiatu kępińskiego w 2012 r.	28
Wykres 9. Bezrobocie w powiecie kępińskim w latach 2008–2013	53
Wykres 10. Udział bezrobotnych mieszkańców gmin w ogólnej liczbie bezrobotnych powiatu kępińskiego w latach 2013 r.	54
Wykres 11. Stopa bezrobocia w marcu 2014 r.	55
Wykres 12. Bezrobocie wg grup wiekowych w powiecie kępińskim w latach 2008–2013	56
Wykres 13. Bezrobocie wg wykształcenia w powiecie kępińskim w 2013 r.	56
Wykres 14. Liczba bezrobotnych objętych szkoleniami w powiecie kępińskim w latach 2009–2013	58
Wykres 15. Powierzchnia gospodarstw rolnych w powiecie kępińskim w 2010 r.	64
ZAŁĄCZNIK NR 3.	
Wykres 1. Struktura wykształcenia respondentów	84
Wykres 2. Struktura zatrudnienia	84
Wykres 3. Ocena potrzeby posiadania Strategii Rozwoju	85

Wykres 4. Ogólna ocena życia w powiecie	86
Wykres 5. Ocena sytuacji w powiecie	86
Wykres 6. Ocena poczucia przynależności do powiatu	87
Wykres 7. Ocena realizacji zadań i inwestycji na terenie powiatu	87
Wykres 8. Plany zmiany miejsca zamieszkania w okresie najbliższych 5–7 lat	89
Wykres 9. Struktura wielkości zatrudnienia	90
Wykres 10. Jak ocenia Pan/ Pani możliwość rozwoju prowadzonej działalności rolniczej/ pozarolniczej na obszarze powiatu?	91
Wykres 11. Jak oceniają Państwo bieżącą sytuację finansową gospodarstwa/ firmy?	91
Wykres 12. Jak ocenia Pan/ Pani kondycję swojej organizacji pozarządowej?	94
Wykres 13. Czy widzą Państwo szansę na rozwój regionu dzięki funduszom pozyskiwanym przez organizacje pozarządowe?	95
Wykres 14. Czy państwa organizacja pozarządowa dąży do współpracy z samorządem terytorialnym?	96
Wykres 15. Czy w Państwa powiecie działa rada działalności pożytku publicznego?	97

SPIS TABEL

ZAŁĄCZNIK NR 1.

Tabela 1. Liczba ludności powiatu kępińskiego na tle województwa wielkopolskiego i Polski w 2012 r.	25
Tabela 2. Struktura wiekowa powiatu kępińskiego na tle województwa i kraju w 2012 r.	28
Tabela 3. Liczba uczniów w Liceum Ogólnokształcącym nr I w Kępnie w latach 2009–2013	29
Tabela 4. Liczba uczniów w Liceum Ogólnokształcącym nr II w Kępnie w latach 2009–2013	30
Tabela 5. Liczba uczniów w Technikum nr 1 w Kępnie w latach 2009–2013	31
Tabela 6. Liczba uczniów w Zasadniczej Szkole Zawodowej w Kępnie w latach 2009–2013	31
Tabela 7. Kierunki kształcenia i liczba uczniów w Zespole Szkół Ponadgimnazjalnych nr 2 w Kępnie	32
Tabela 8. Liczba uczniów w Zespole Szkół Specjalnych w Słupi w latach 2009–2013	34
Tabela 9. Charakterystyka uczniów w Zespole Szkół Specjalnych w Słupi w 2013 r.	34
Tabela 10. Komputeryzacja szkół ponadgimnazjalnych w powiecie kępińskim w 2012 r.	35
Tabela 11. Przestępczość w powiecie kępińskim, przestępstwa stwierdzone i wykryte w latach 2009–2013	38
Tabela 12. Przestępczość w powiecie kępińskim c.d.	39
Tabela 13. Czyny karalne popełniane przez nieletnich w powiecie kępińskim w latach 2009–2013	39
Tabela 14. Pojazdy kępińskiego systemu ratowniczo-gaśniczego stan na 2010 r.	40
Tabela 15. Zdarzenia w powiecie kępińskim w 2013 r.	40
Tabela 16. Oddziały szpitalne w SPZOZ w Kępnie	41
Tabela 17. Liczba zatrudnionych lekarzy w SPZOZ w Kępnie w 2013 r.	42
Tabela 18. Liczba personelu medycznego zatrudnionego w SPZOZ w Kępnie w 2013 r.	42
Tabela 19. Świadczenia pomocy społecznej w powiecie kępińskim w latach 2009–2013	45
Tabela 20. Korzystający ze środowiskowej pomocy społecznej w powiecie kępińskim w 2013 r.	46
Tabela 21. Podmioty gospodarcze w powiecie kępińskim wg rodzajów działalności w 2013 r.	51
Tabela 22. Pracujący wg sektorów w powiecie kępińskim w latach 2007–2012	51
Tabela 23. Segmentacja podmiotów gospodarczych w powiecie kępińskim w roku 2013 ze względu na formę własności	52

Tabela 24. Podmioty gospodarcze wg liczby pracowników w gminach powiatu kępińskiego w 2013 r.	52
Tabela 25. Bezrobocie wg gmin powiatu kępińskiego w latach 2008–2013	54
Tabela 26. Liczba bezrobotnych w latach 2008–2013 w powiecie kępińskim, województwie wielkopolskim i kraju	54
Tabela 27. Gospodarstwa indywidualne w powiecie kępińskim w 2010 r. wg upraw	65
Tabela 28. Użytkowanie gruntów w powiecie kępińskim w 2010 r.	65
Tabela 29. Instalacje sanitarne w mieszkaniach w powiecie kępińskim w 2012 r.	66
Tabela 30. Warunki mieszkaniowe w powiecie kępińskim w 2012 r. na tle województwa i kraju	66
Tabela 31. Drogi gminne w powiecie kępińskim w 2012 r.	67
Tabela 32. Drogi powiatowe wg typu nawierzchni w powiecie kępińskim w 2012 r.	67
Tabela 33. Drogi gminne i powiatowe – wskaźniki	68
Tabela 34. Wodociągi w powiecie kępińskim w 2012 r.	69
Tabela 35. Kanalizacja w powiecie kępińskim w 2012 r.	70
Tabela 36. Oczyszczalnie ścieków w powiecie kępińskim	71
Tabela 37. Sieć gazowa w powiecie kępińskim w 2012 r.	71
ZAŁĄCZNIK NR 3.	
Tabela 1. Struktura płci respondentów	83
Tabela 2. Struktura wiekowa respondentów	83
Tabela 3. Propozycja 3 obszarów rozwoju, które powinny stanowić priorytet działań na terenie powiatu w latach 2014–2020	88
Tabela 4. Proszę zaznaczyć właściwy obszar działalności Państwa organizacji pozarządowej.	93
Tabela 5. Jakie są mocne strony Państwa organizacji pozarządowej?	94
Tabela 6. Jakie są słabe strony Państwa organizacji pozarządowej?	95
Tabela 7. Zaznacz formy współpracy dotyczące Państwa organizacji pozarządowej z samorządem terytorialnym, które są stosowane w powiecie	96
Tabela 8. Jakie są zgłaszane problemy organizacji pozarządowych z Państwa powiatu?	97